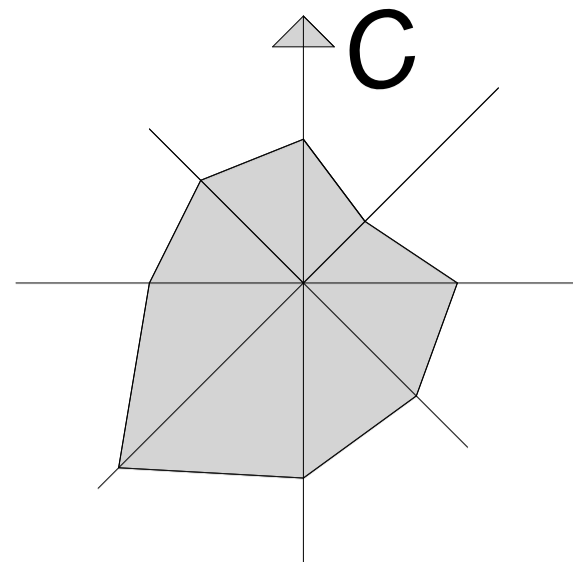
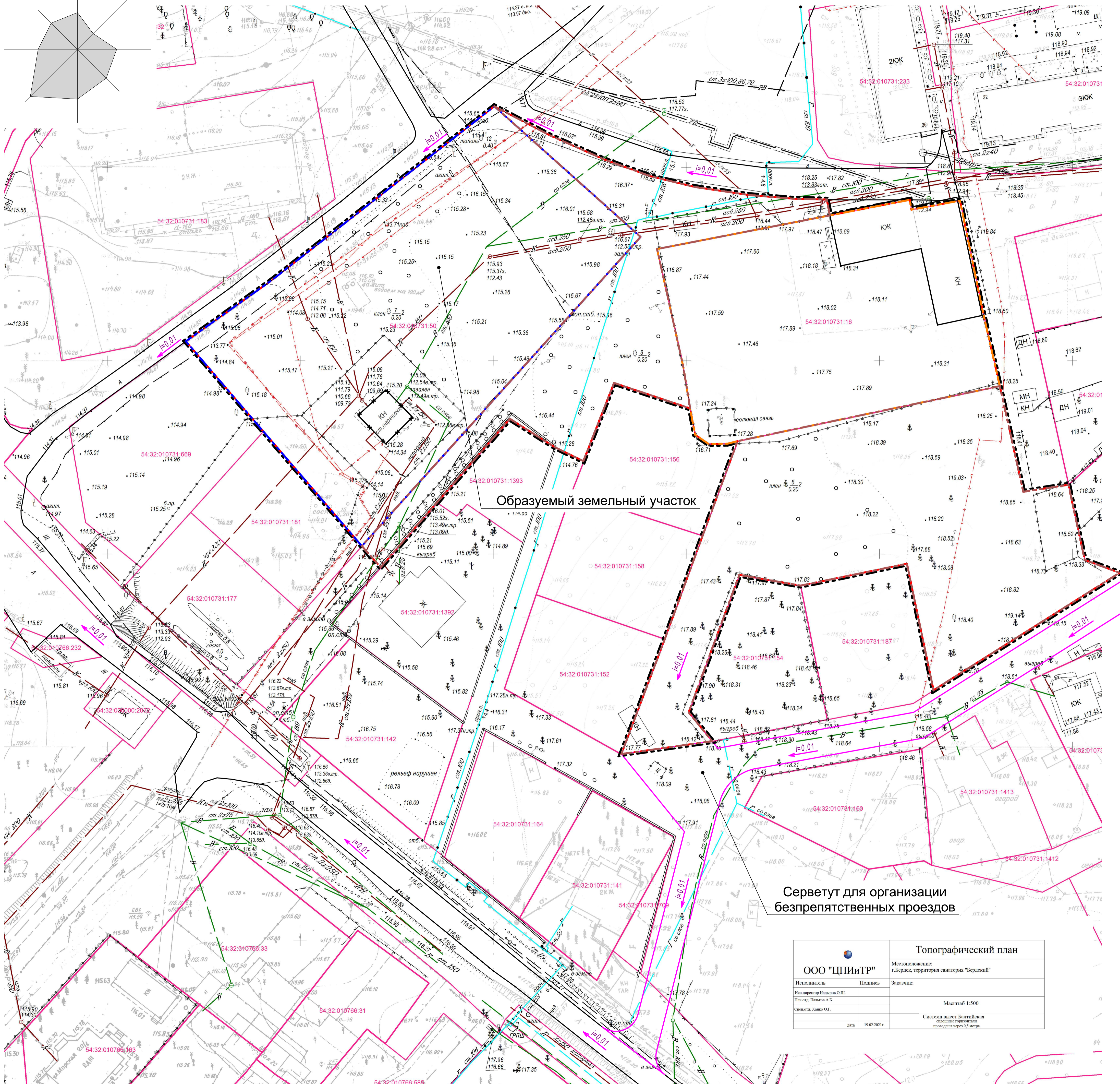


Схема вертикальной планировки. М 1:500



Условные обозначения:

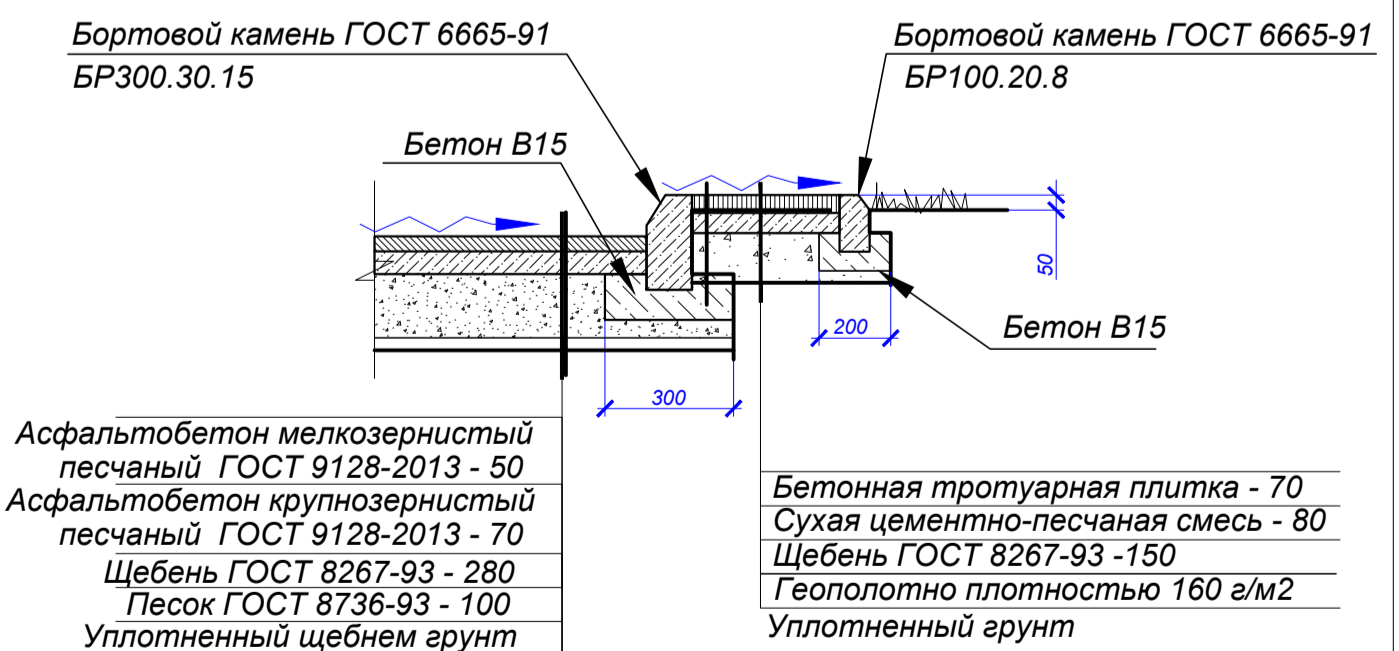
- Границы проектирования
- Границы образуемых участков
- Границы участков
- Границы участка 54:32:010731:50
- Границы участка 54:32:010731:16
- Границы испрашиваемого участка
- Сущ. дороги и проезды
- Строения
- Демонтируемые строения
- Проектируемые проезды и проходы



Образуемый земельный участок

Серветут для организации беспрепятственных проездов

Устройство дорожного полотна и тротуаров



ООО "ЦПИИТР"		Топографический план	
Исполнитель:	Подпись:	Местоположение:	Заказчик:
Исп. директор: Назаров О.И.		г. Бердск, территория санатория "Бердский"	
Начальн. Палатов А.Б.			
Специал.: Хачко О.Г.			
дата: 19.02.2012г.		Масштаб 1:500	
		Система высот Балтийская	
		связанные с геодезией	
		проедание через 0.5 метра	

				21.288 - ПП.МО				
				Новосибирская область, г. Бердск,				
				участок с кадастровым номером 54:32:010731:50 и 54:32:010731:16				
Изм. Ком.	Лист	№ док.	Подп.	Дата	Проект планировки участка.	Стадия	Лист	Листов
					Утверждаемая часть.	П	6	7
Н. контр.	Баев				Схема вертикальной планировки.			
					М 1:500.			
								ООО "АНТ-Архитектура Новых Технологий"