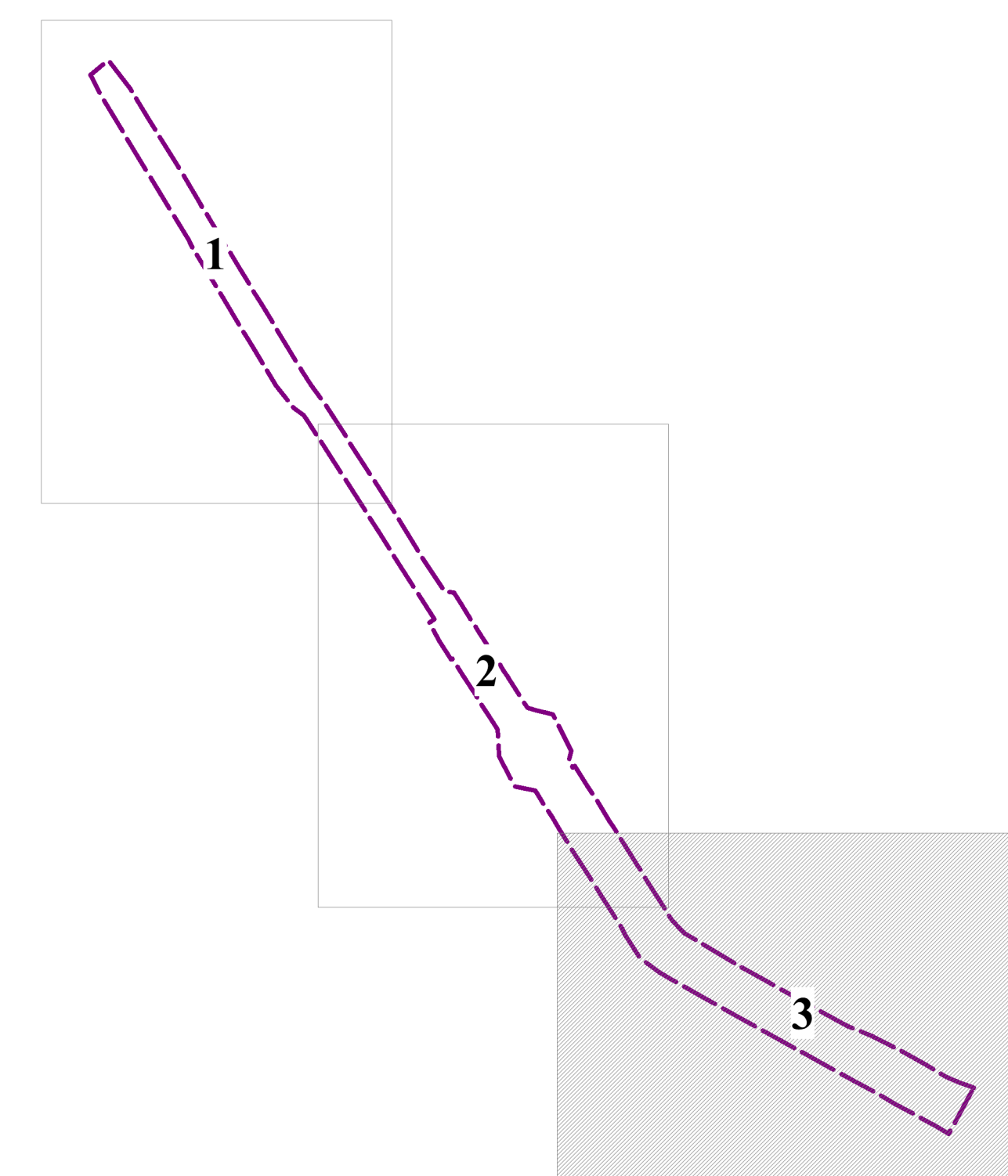


**ПРОЕКТ ПЛАНИРОВКИ ТЕРРИТОРИИ УЛИЦЫ ПАВЛОВА ОТ УЛИЦЫ БОРОВАЯ ДО УЛИЦЫ КЛЮЧЕВАЯ
С ПРОЕКТом МЕЖЕВАНИЯ В ЕГО СОСТАВЕ С ВЫПОЛНЕНИЕМ ИНЖЕНЕРНЫХ ИЗЫСКАНИЙ**



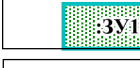



ЧЕРТЕЖ МЕЖЕВАНИЯ ТЕРРИТОРИИ М 1:1000

СХЕМА РАСПОЛОЖЕНИЯ ЛИСТОВ




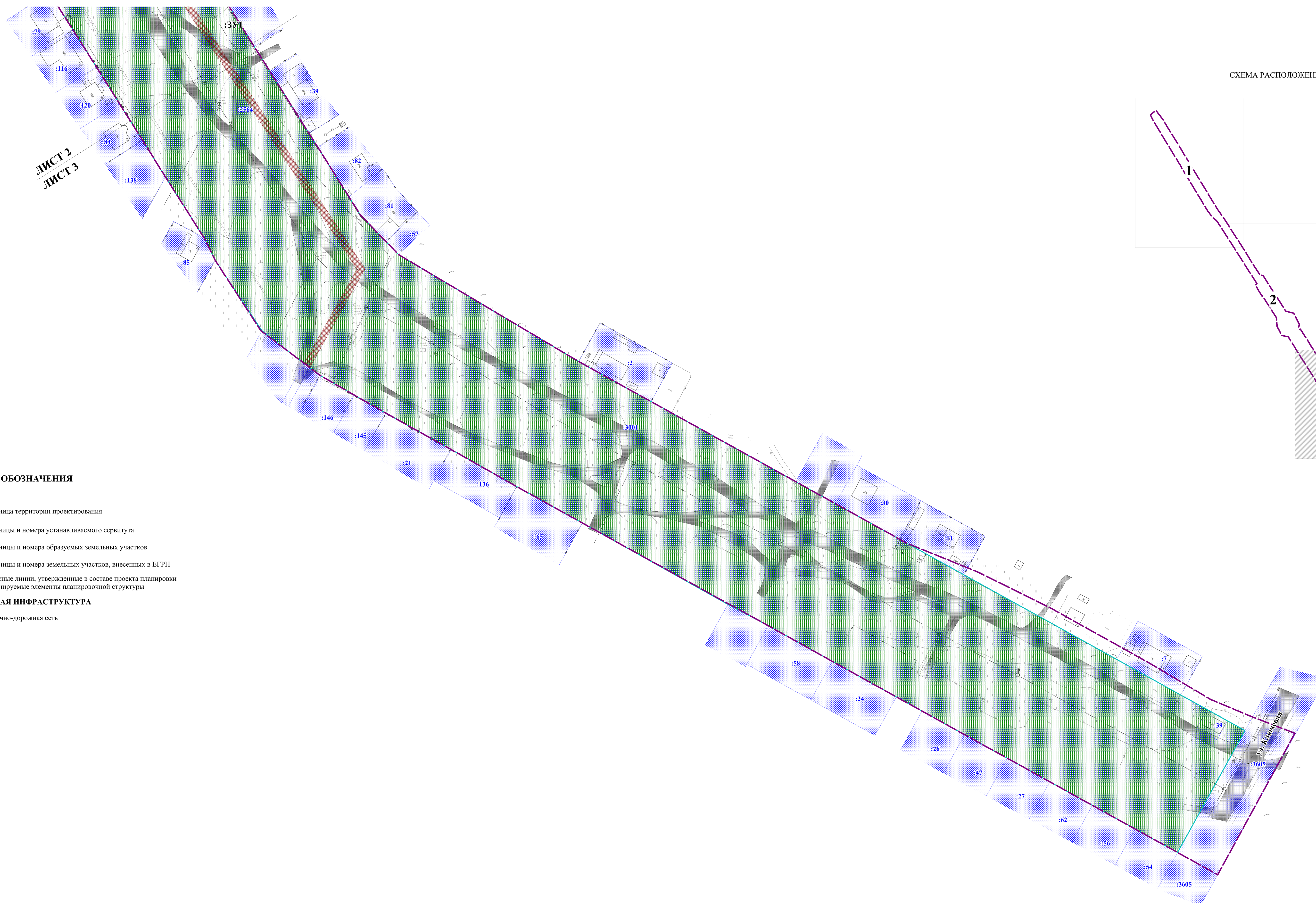
УСЛОВНЫЕ ОБОЗНАЧЕНИЯ

ГРАНИЦЫ

-  Граница территории проектирования
-  Границы и номера устанавливаемого сервитута
-  Границы и номера образуемых земельных участков
-  Границы и номера земельных участков, внесенных в ЕГРН
-  Красные линии, утвержденные в составе проекта планировки
-  Планируемые элементы планировочной структуры

ТРАНСПОРТНАЯ ИНФРАСТРУКТУРА

-  Улично-дорожная сеть



Изм.	Кол.уч.	Лист	Маск.	Полн.	Дата	Раздел 1 "Проект межевания территории. Графическая часть." Чертеж межевания территории. М 1:1000	Лист 1.3
------	---------	------	-------	-------	------	---	-------------