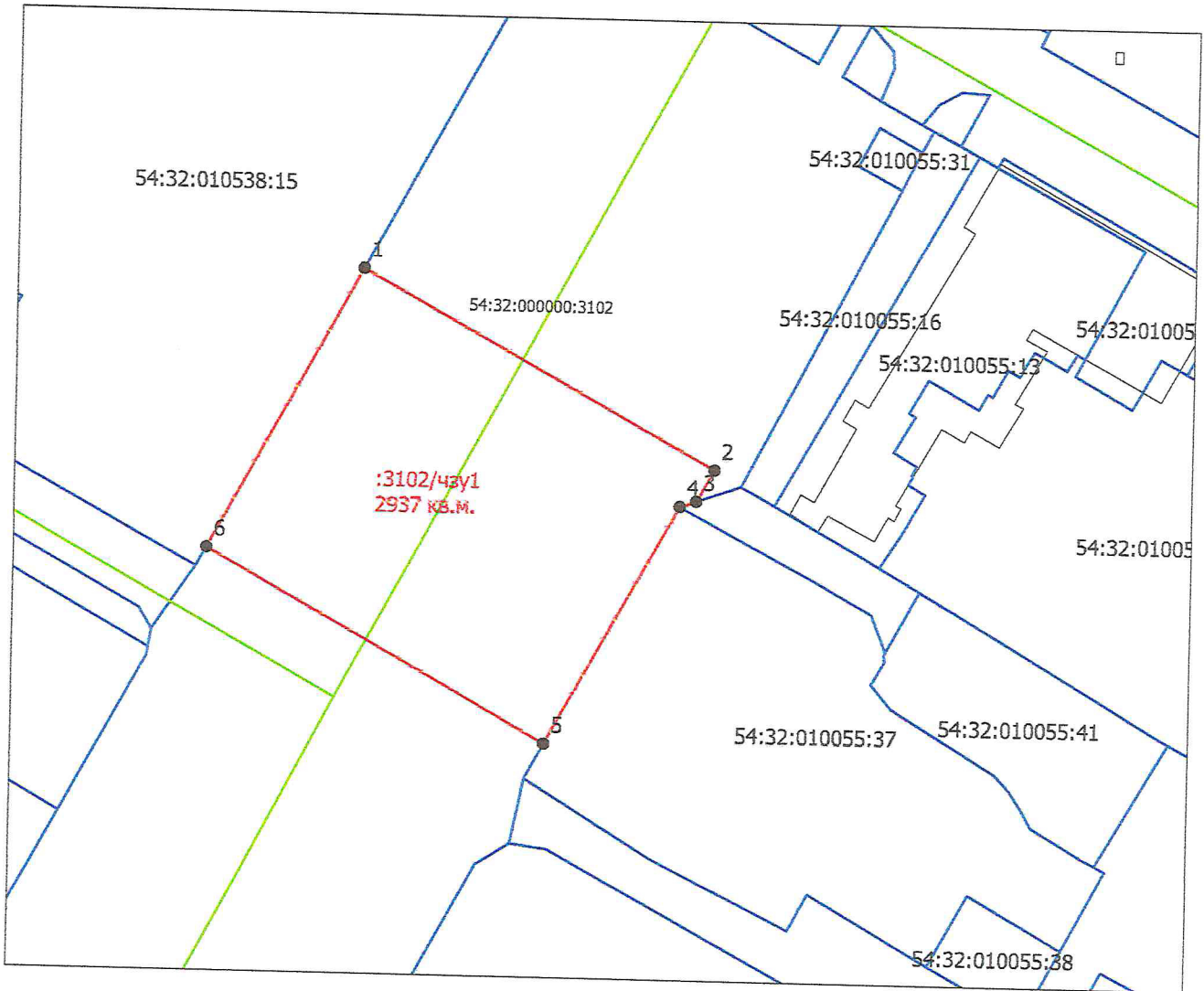


Условный номер части земельного участка :3102/чзу1  
Площадь части земельного участка 2937 кв. м







система координат МСК НСО, зона 4

Масштаб 1:1000

N_тчк	X_м	Y_м
1	457 703,04	4 209 718,63
2	457 673,46	4 209 772,64
3	457 668,65	4 209 769,97
4	457 667,79	4 209 767,48
5	457 631,15	4 209 747,29
6	457 660,08	4 209 695,36

Условные обозначения:

-  изображение границ учтенных объектов капитального строительства
-  изображение границ учтенных земельных участков
-  изображение границ образуемого земельного участка
-  изображение границы кадастрового квартала
- :259** кадастровый номер учтенного земельного участка
- :3У1** условный номер образуемого земельного участка
- 54:32:010055** кадастровый номер кадастрового квартала