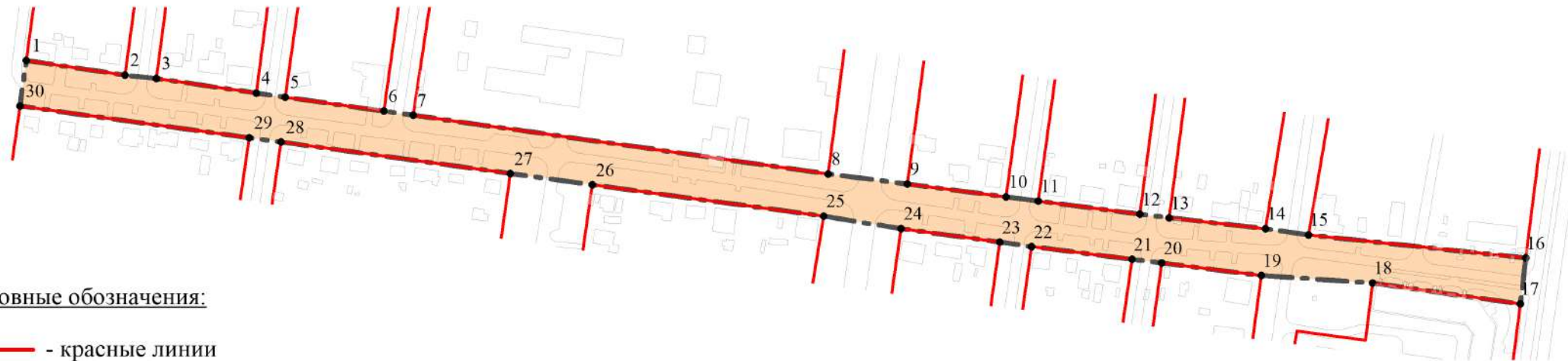





**ЧЕРТЕЖ КРАСНЫХ ЛИНИЙ,
ЧЕРТЕЖ ГРАНИЦ ЗОН ПЛАНИРУЕМОГО РАЗМЕЩЕНИЯ ЛИНЕЙНЫХ ОБЪЕКТОВ**



Условные обозначения:

-  - красные линии
-  - характерные точки красных линий
-  - граница зоны планируемого размещения линейного объекта,
(совпадает с границей подготовки проекта планировки и
границей элемента планировочной структуры).

Примечание:

1. Координаты поворотных точек красных линий и
зоны планируемого размещения линейного объекта совпадают, см. табл. 1 л. 2.