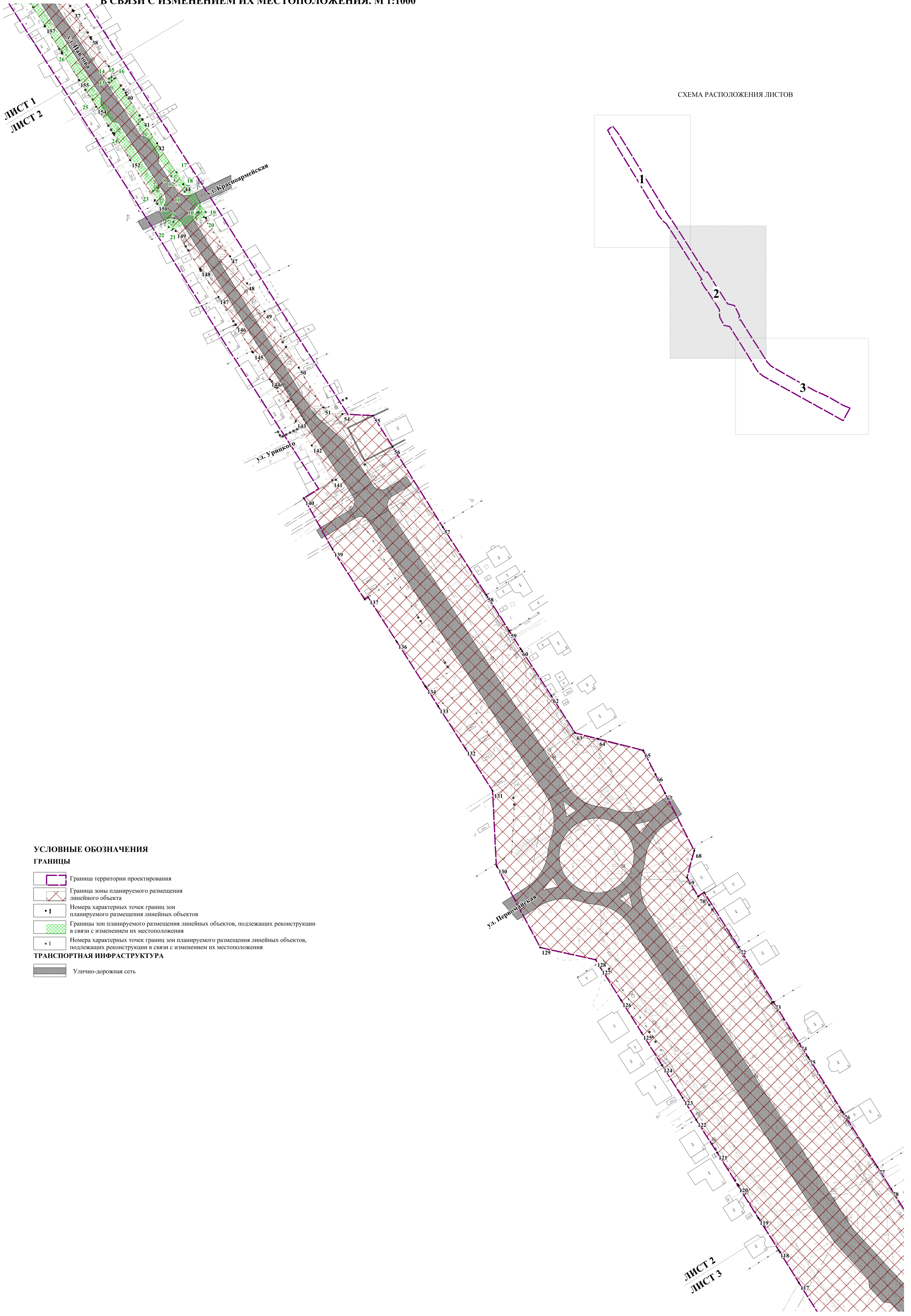
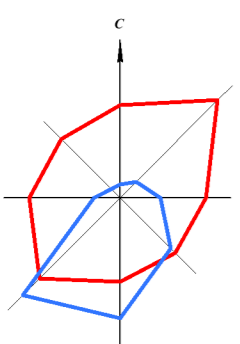


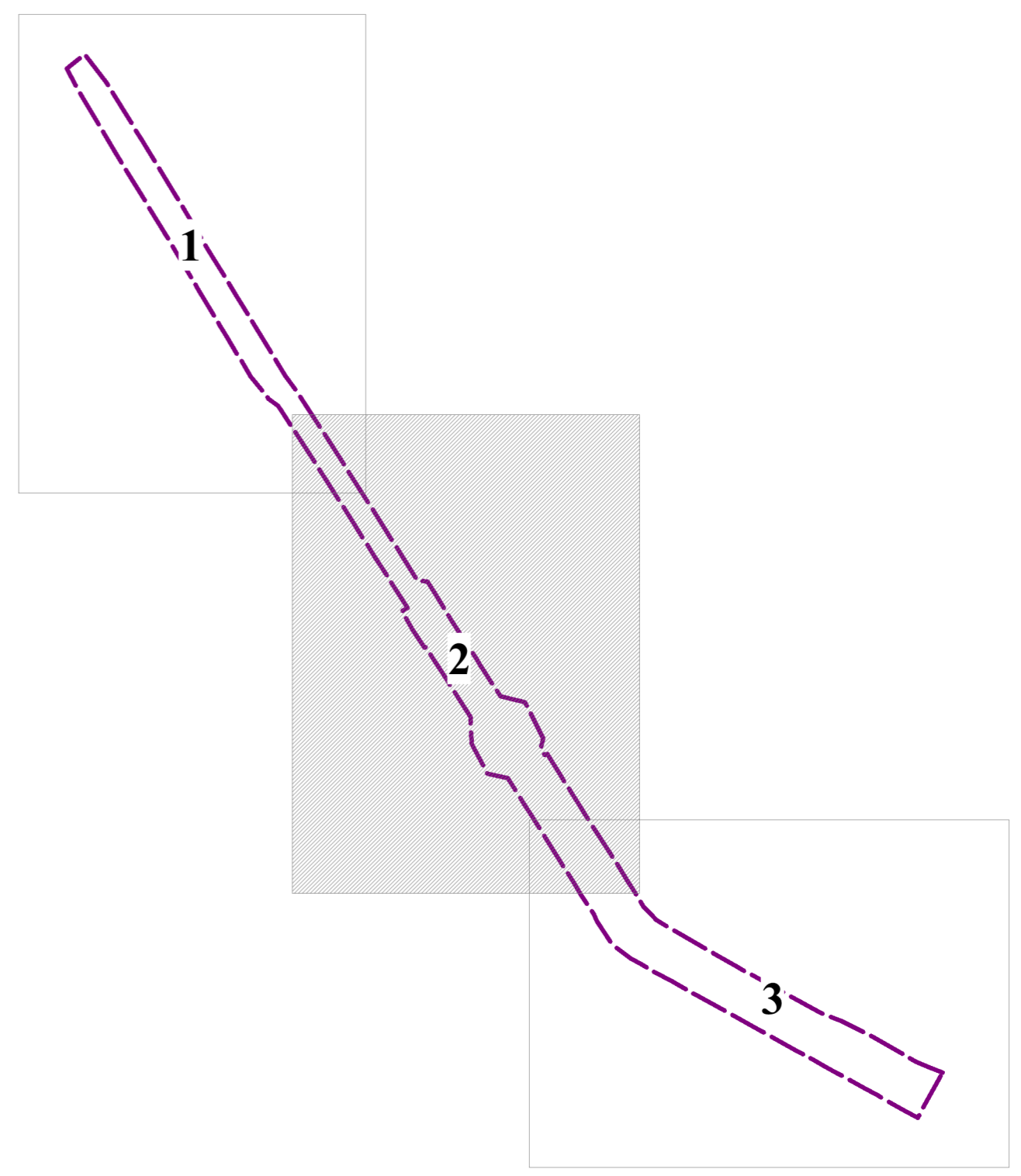
**ПРОЕКТ ПЛАНИРОВКИ ТЕРРИТОРИИ УЛИЦЫ ПАВЛОВА ОТ УЛИЦЫ БОРОВАЯ ДО УЛИЦЫ КЛЮЧЕВАЯ  
С ПРОЕКТОМ МЕЖЕВАНИЯ В ЕГО СОСТАВЕ С ВЫПОЛНЕНИЕМ ИНЖЕНЕРНЫХ ИЗЫСКАНИЙ**

**ЧЕРТЕЖ ГРАНИЦ ЗОН ПЛАНИРУЕМОГО РАЗМЕЩЕНИЯ ЛИНЕЙНЫХ ОБЪЕКТОВ.  
ЧЕРТЕЖ ГРАНИЦ ЗОН ПЛАНИРУЕМОГО РАЗМЕЩЕНИЯ ЛИНЕЙНЫХ ОБЪЕКТОВ, ПОДЛЕЖАЩИХ РЕКОНСТРУКЦИИ  
В СВЯЗИ С ИЗМЕНЕНИЕМ ИХ МЕСТОПОЛОЖЕНИЯ. М 1:1000**



ЛИСТ 1  
ЛИСТ 2

СХЕМА РАСПОЛОЖЕНИЯ ЛИСТОВ



**УСЛОВНЫЕ ОБОЗНАЧЕНИЯ**

**ГРАНИЦЫ**

- Граница территории проектирования
- Граница зоны планируемого размещения линейного объекта
- Номера характерных точек границ зон планируемого размещения линейных объектов
- Границы зон планируемого размещения линейных объектов, подлежащих реконструкции в связи с изменением их местоположения
- Номера характерных точек границ зон планируемого размещения линейных объектов, подлежащих реконструкции в связи с изменением их местоположения

**ТРАНСПОРТНАЯ ИНФРАСТРУКТУРА**

- Улично-дорожная сеть

ЛИСТ 2  
ЛИСТ 3