


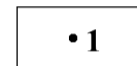



ПРОЕКТ ПЛАНИРОВКИ ТЕРРИТОРИИ УЛИЦЫ НАХИМОВА ОТ УЛИЦЫ ПУШКИНА ДО УЛИЦЫ ОЗЕРНАЯ С ПРОЕКТОМ МЕЖЕВАНИЯ В ЕГО СОСТАВЕ С ВЫПОЛНЕНИЕМ ИНЖЕНЕРНЫХ ИЗЫСКАНИЙ

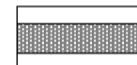
ЧЕРТЕЖ КРАСНЫХ ЛИНИЙ. М 1:1000

УСЛОВНЫЕ ОБОЗНАЧЕНИЯ

ГРАНИЦЫ

-  Граница территории проектирования
-  Границы планируемых элементов планировочной структуры (улично-дорожная сеть)
-  Устанавливаемые красные линии
-  Номера характерных точек устанавливаемых красных линий
-  Условные номера устанавливаемых красных линий

ТРАНСПОРТНАЯ ИНФРАСТРУКТУРА

-  Улично-дорожная сеть



Примечание:
 1. Ведомость координат характерных точек устанавливаемых красных линий см. в приложении 7 материалов по обоснованию;
 2. Существующие, отменяемые красные линии, существующие элементы планировочной структуры отсутствуют.

ПП 29/ПМ 42-2022-7					
Проект планировки территории улицы Нахимова от улицы Пушкина до улицы Озерная с проектом межевания в его составе с выполнением инженерных изысканий					
Изм.	Кол.уч.	Лист	№ док.	Подпись	Дата
Разработал	Ким М.А.			<i>[Signature]</i>	
Проверил	Ким М.А.			<i>[Signature]</i>	
Н. контроль	Бутовков Е.В.			<i>[Signature]</i>	
Утвердил	Мусийчук С.В.			<i>[Signature]</i>	
Раздел 1. Основная часть проекта планировки территории. Графическая часть				Стадия	Лист
Чертеж красных линий. М 1:1000				ПП	1.1
				Листов	1
ООО "Терпланпроект"					