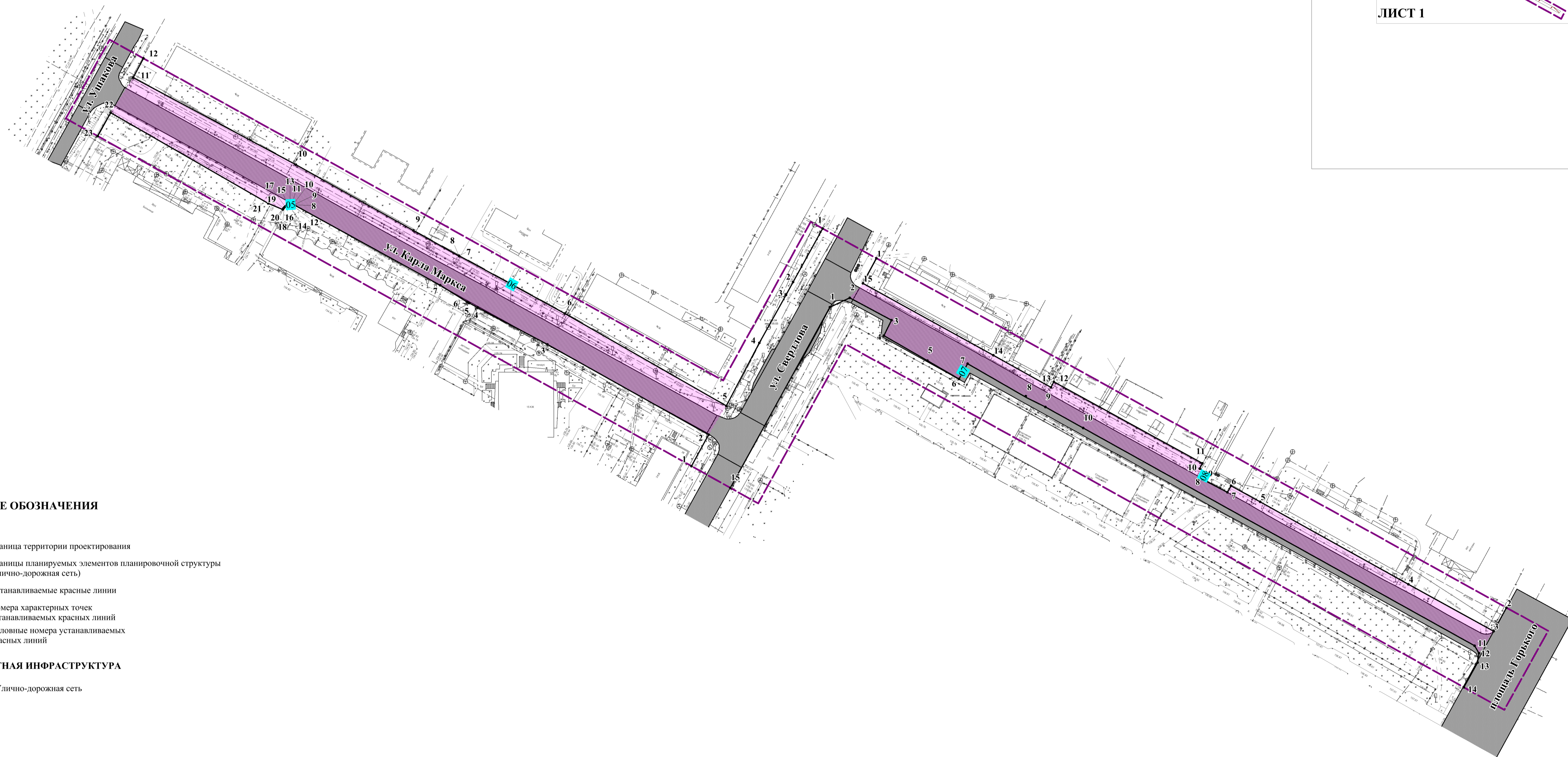


ПРОЕКТ ПЛАНИРОВКИ ТЕРРИТОРИИ УЛИЦЫ К.МАРКСА ОТ УЛИЦЫ КРАСНАЯ СИБИРЬ ДО УЛИЦЫ ПЕРВОМАЙСКАЯ, ОТ УЛИЦЫ УШАКОВА ДО УЛИЦЫ СВЕРДЛОВА, ОТ УЛИЦЫ СВЕРДЛОВА ДО УЛИЦЫ М.ГОРЬКОГО С ПРОЕКТОМ МЕЖЕВАНИЯ В ЕГО СОСТАВЕ С ВЫПОЛНЕНИЕМ ИНЖЕНЕРНЫХ ИЗЫСКАНИЙ






ЧЕРТЕЖ КРАСНЫХ ЛИНИЙ. М 1:1000

СХЕМА РАСПОЛОЖЕНИЯ ЛИСТОВ




УСЛОВНЫЕ ОБОЗНАЧЕНИЯ

ГРАНИЦЫ

-  Граница территории проектирования
-  Границы планируемых элементов планировочной структуры (улично-дорожная сеть)
-  Устанавливаемые красные линии
-  Номера характерных точек устанавливаемых красных линий
-  Условные номера устанавливаемых красных линий

ТРАНСПОРТНАЯ ИНФРАСТРУКТУРА

-  Улично-дорожная сеть