

# ПРОЕКТ ПЛАНИРОВКИ ТЕРРИТОРИИ УЛИЦЫ ПУШКИНА ОТ УЛИЦЫ КУТУЗОВА ДО УЛИЦЫ П.МОРОЗОВА С ПРОЕКТОМ МЕЖЕВАНИЯ В ЕГО СОСТАВЕ С ВЫПОЛНЕНИЕМ ИНЖЕНЕРНЫХ ИЗЫСКАНИЙ

ЧЕРТЕЖ КРАСНЫХ ЛИНИЙ. М 1:1000

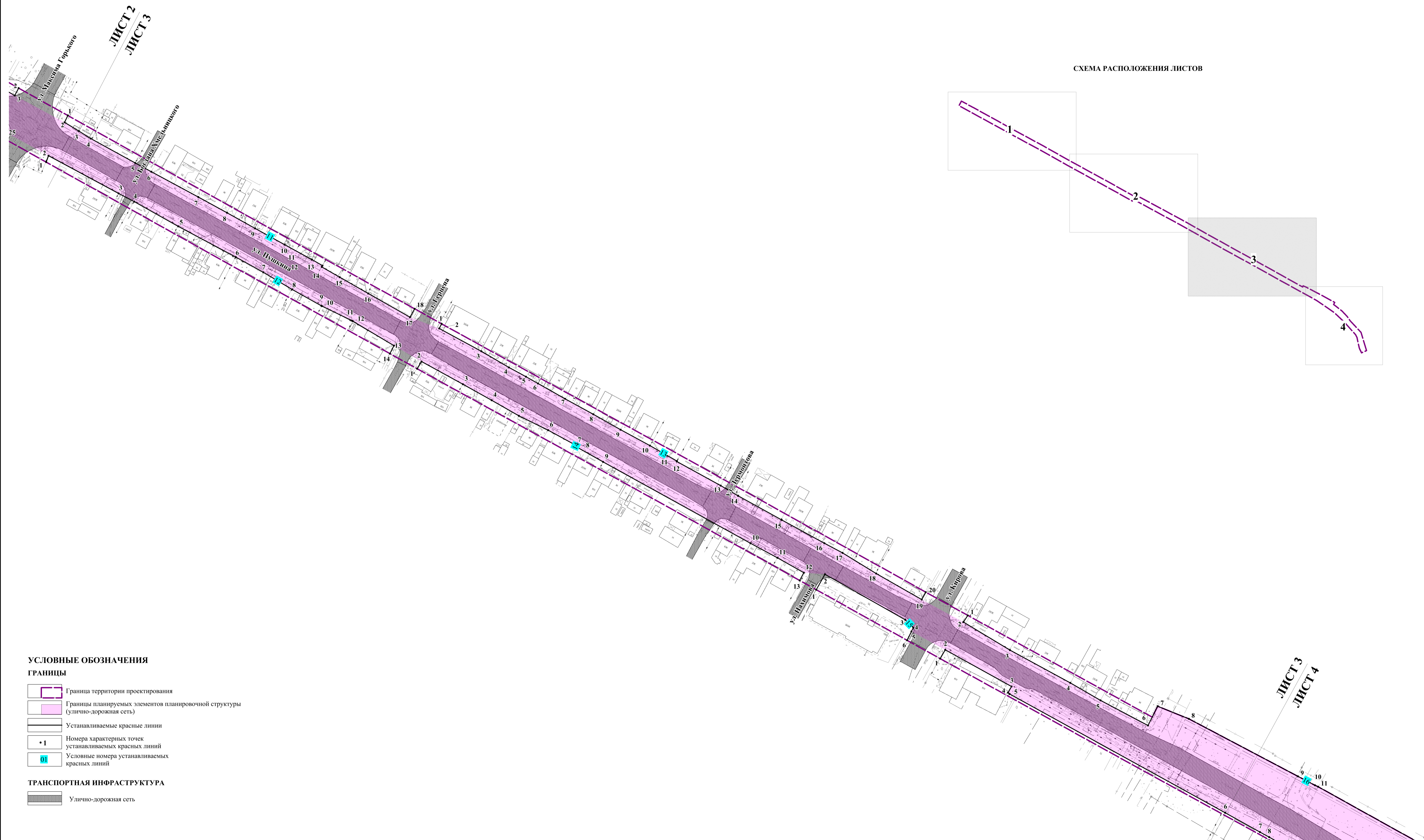
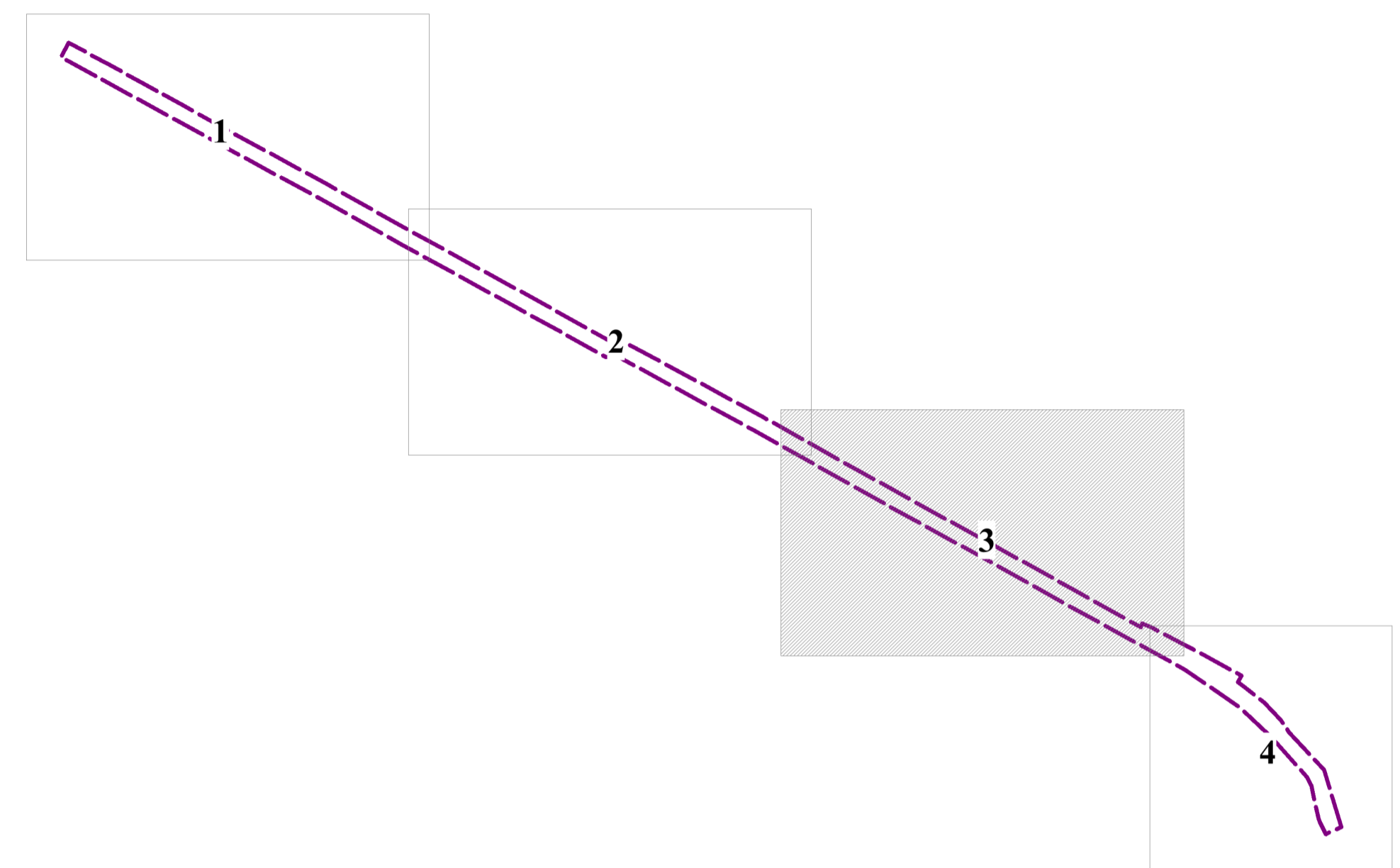




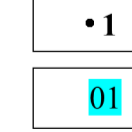


СХЕМА РАСПОЛОЖЕНИЯ ЛИСТОВ



## УСЛОВНЫЕ ОБОЗНАЧЕНИЯ

### ГРАНИЦЫ

-  Граница территории проектирования
-  Границы планируемых элементов планировочной структуры (улично-дорожная сеть)
-  Устанавливаемые красные линии
-  Номера характерных точек устанавливаемых красных линий
-  Условные номера устанавливаемых красных линий

### ТРАНСПОРТНАЯ ИНФРАСТРУКТУРА

-  Улично-дорожная сеть