

ПРОЕКТ ПЛАНИРОВКИ ТЕРРИТОРИИ УЛИЦЫ ЛЕЛЮХА ОТ УЛИЦЫ ВОКЗАЛЬНАЯ ДО УЛИЦЫ ЛЕНИНА С ПРОЕКТОМ МЕЖЕВАНИЯ В ЕГО СОСТАВЕ С ВЫПОЛНЕНИЕМ ИНЖЕНЕРНЫХ ИЗЫСКАНИЙ

ЧЕРТЕЖ ГРАНИЦ ЗОН ПЛАНИРУЕМОГО РАЗМЕЩЕНИЯ ЛИНЕЙНЫХ ОБЪЕКТОВ.
ЧЕРТЕЖ ГРАНИЦ ЗОН ПЛАНИРУЕМОГО РАЗМЕЩЕНИЯ ЛИНЕЙНЫХ ОБЪЕКТОВ, ПОДЛЕЖАЩИХ РЕКОНСТРУКЦИИ
В СВЯЗИ С ИЗМЕНЕНИЕМ ИХ МЕСТОПОЛОЖЕНИЯ. М 1:1000




УСЛОВНЫЕ ОБОЗНАЧЕНИЯ

- ГРАНИЦЫ
- Граница территории проектирования
 - Граница зоны планируемого размещения линейного объекта
 - Номера характерных точек границ зон планируемого размещения линейных объектов

ТРАНСПОРТНАЯ ИНФРАСТРУКТУРА

- Улично-дорожная сеть
- Проезды, парковки



						ПП 29/ПМ 42-2022-10				
						Проект планировки территории улицы Лелюха от улицы Вокзальная до улицы Ленина с проектом межевания в его составе с выполненным инженерными изысканиями				
Изм.	Кол.уч.	Лист	№ док.	Подпись	Дата					
Разработал	Кли М.А.					Раздел 1. Основная часть проекта планировки территории. Графическая часть		Стадия	Лист	Листов
Проверил	Кли М.А.							ПП	2.1	1
Н. контроль	Бутков Е.В.					Чертеж границ зон планируемого размещения линейных объектов. Чертеж границ зон планируемого размещения линейных объектов, подлежащих реконструкции в связи с изменением их местоположения. М 1:1000 ООО "Терпланпроект"				
Утвердил	Мушкова С.В.			