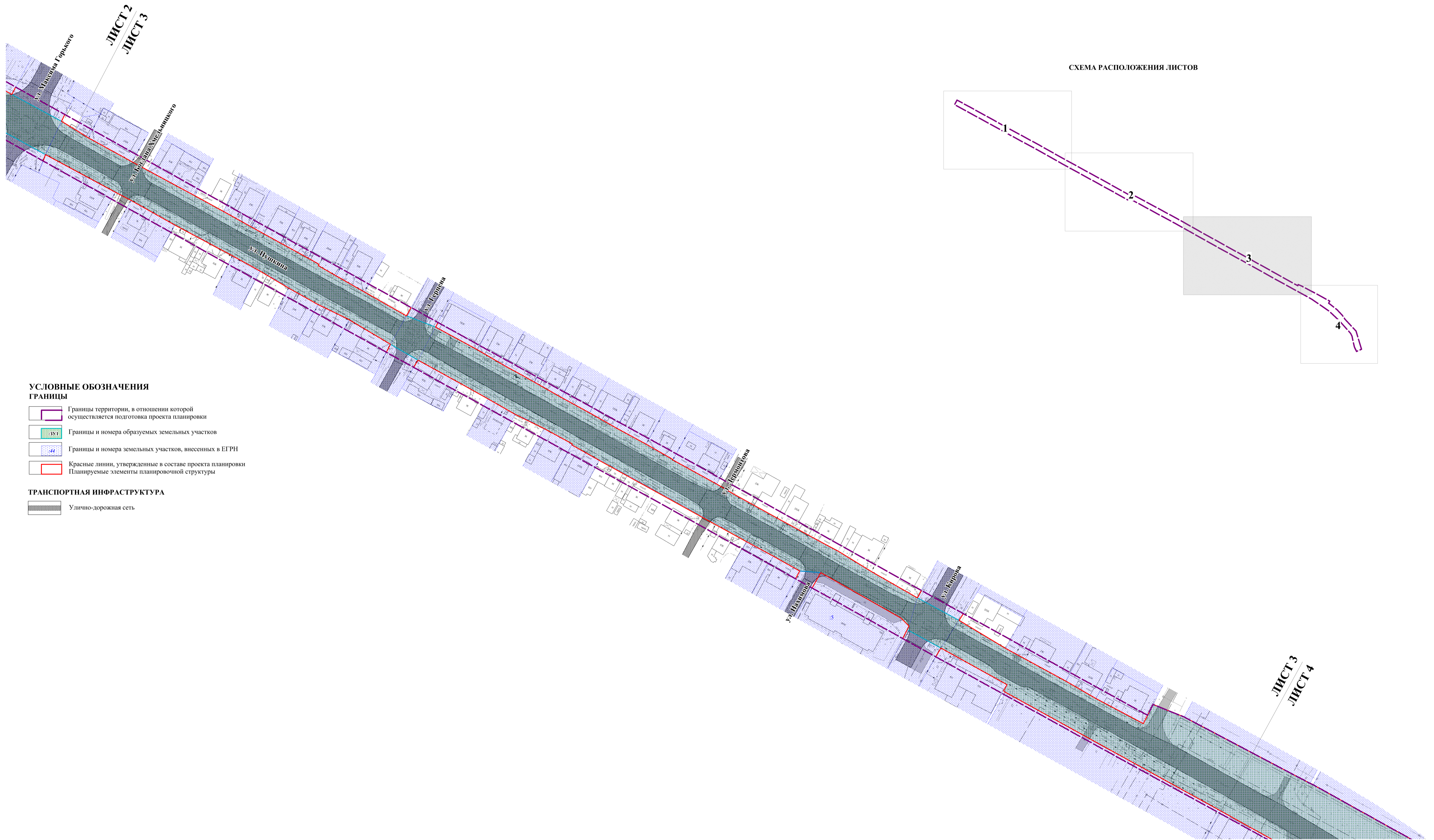
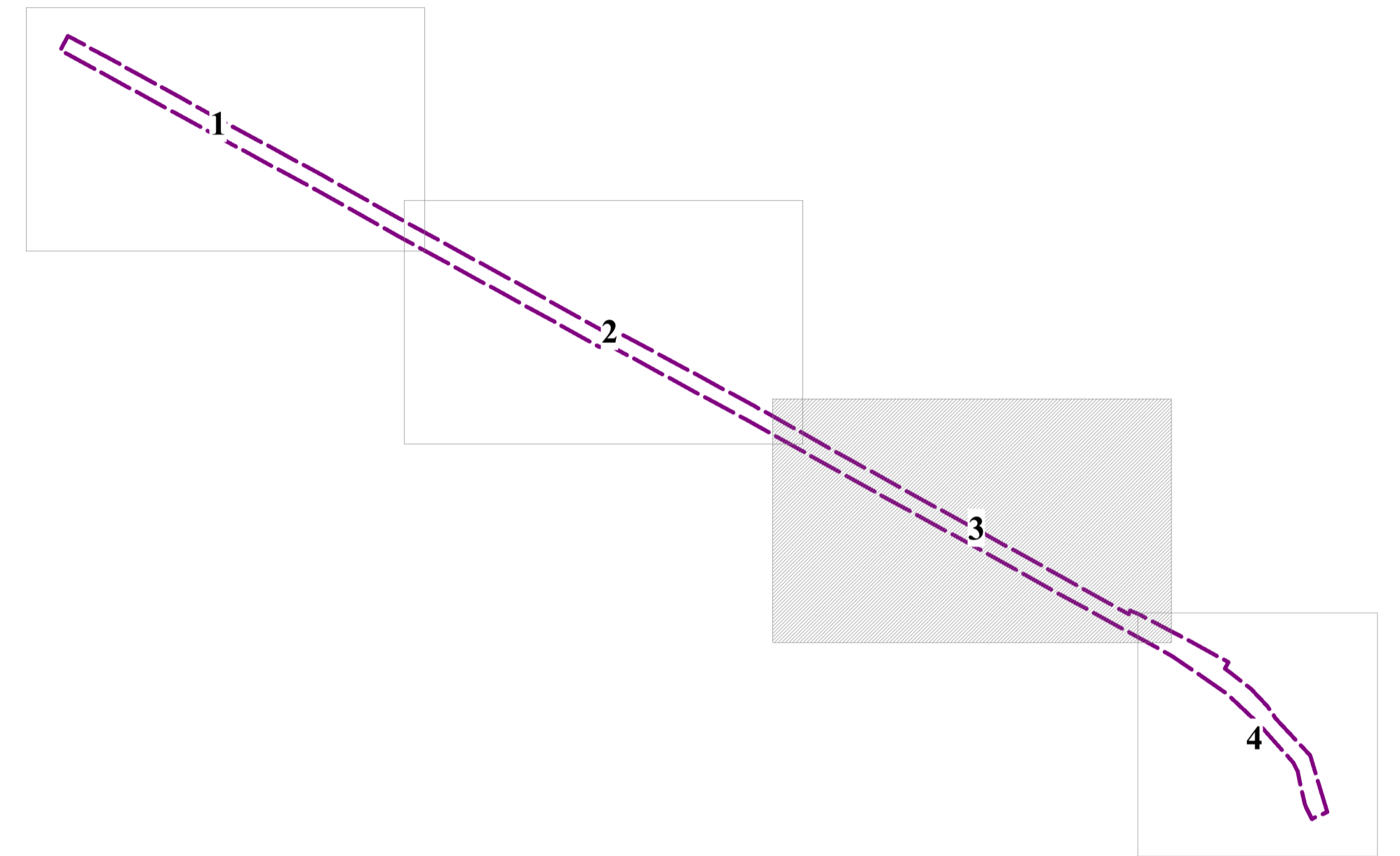


**ПРОЕКТ ПЛАНИРОВКИ ТЕРРИТОРИИ УЛИЦЫ ПУШКИНА ОТ УЛИЦЫ КУТУЗОВА ДО УЛИЦЫ П.МОРОЗОВА С ПРОЕКТОМ МЕЖЕВАНИЯ В ЕГО СОСТАВЕ  
С ВЫПОЛНЕНИЕМ ИНЖЕНЕРНЫХ ИЗЫСКАНИЙ**






**ЧЕРТЕЖ МЕЖЕВАНИЯ ТЕРРИТОРИИ М 1:1000**



**СХЕМА РАСПОЛОЖЕНИЯ ЛИСТОВ**



**УСЛОВНЫЕ ОБОЗНАЧЕНИЯ  
ГРАНИЦЫ**

-  Границы территории, в отношении которой осуществляется подготовка проекта планировки
-  Границы и номера образуемых земельных участков
-  Границы и номера земельных участков, внесенных в ЕГРН
-  Красные линии, утвержденные в составе проекта планировки
-  Планируемые элементы планировочной структуры

**ТРАНСПОРТНАЯ ИНФРАСТРУКТУРА**

-  Улично-дорожная сеть

**ЛИСТ 3  
ЛИСТ 4**