





ПРОЕКТ ПЛАНИРОВКИ ТЕРРИТОРИИ УЛИЦЫ НАХИМОВА ОТ УЛИЦЫ ПУШКИНА ДО УЛИЦЫ ОЗЕРНАЯ С ПРОЕКТОМ МЕЖЕВАНИЯ В ЕГО СОСТАВЕ С ВЫПОЛНЕНИЕМ ИНЖЕНЕРНЫХ ИЗЫСКАНИЙ

ЧЕРТЕЖ МЕЖЕВАНИЯ ТЕРРИТОРИИ М 1:1000

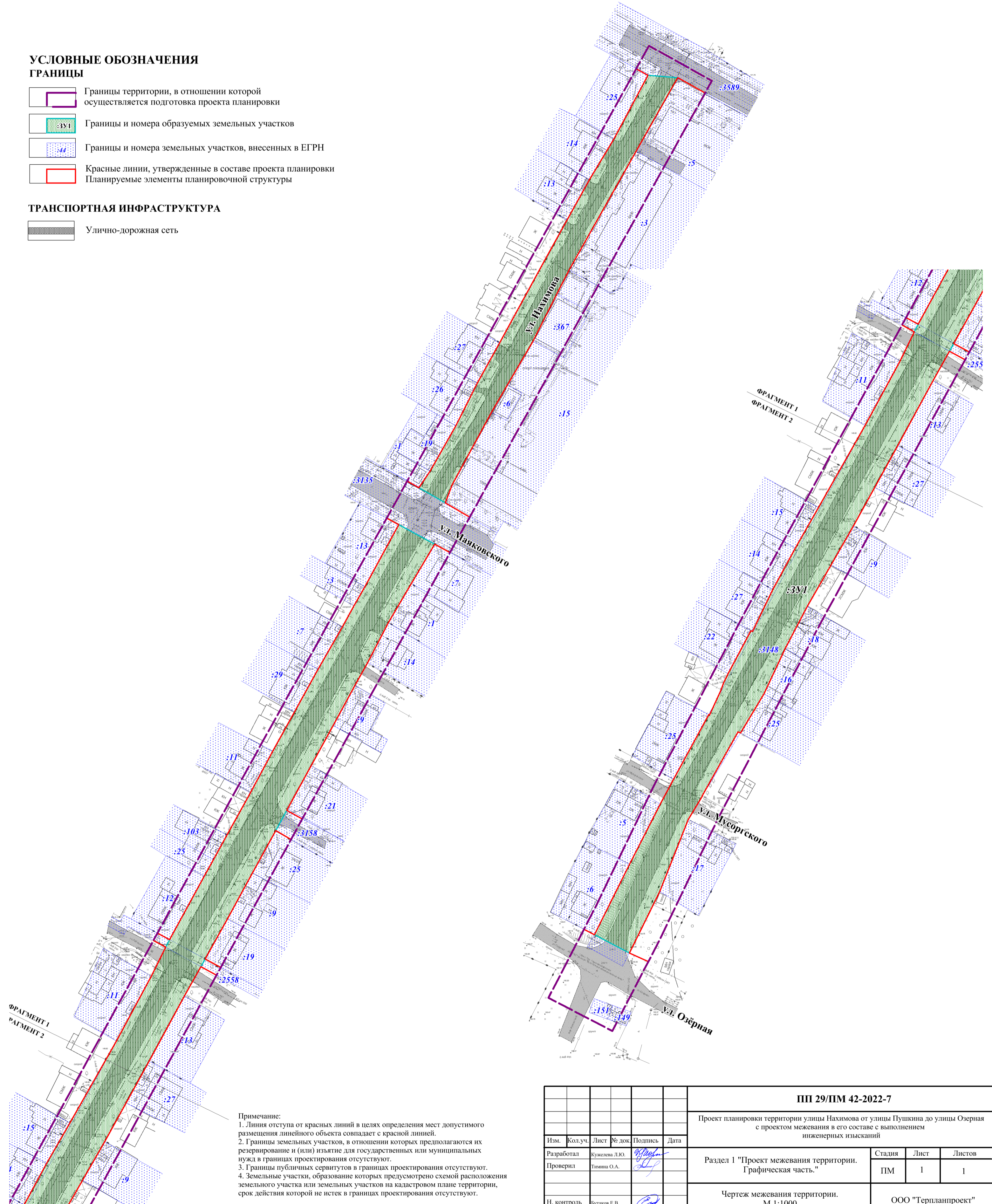
УСЛОВНЫЕ ОБОЗНАЧЕНИЯ

ГРАНИЦЫ

-  Границы территории, в отношении которой осуществляется подготовка проекта планировки
-  Границы и номера образуемых земельных участков
-  Границы и номера земельных участков, внесенных в ЕГРН
-  Красные линии, утвержденные в составе проекта планировки
Планируемые элементы планировочной структуры

ТРАНСПОРТНАЯ ИНФРАСТРУКТУРА

-  Улично-дорожная сеть



Примечание:
 1. Линия отступа от красных линий в целях определения мест допустимого размещения линейного объекта совпадает с красной линией.
 2. Границы земельных участков, в отношении которых предполагаются их резервирование и (или) изъятие для государственных или муниципальных нужд в границах проектирования отсутствуют.
 3. Границы публичных сервитутных в границах проектирования отсутствуют.
 4. Земельные участки, образование которых предусмотрено схемой расположения земельного участка или земельных участков на кадастровом плане территории, срок действия которой не истек в границах проектирования отсутствуют.

ПП 29/ПМ 42-2022-7					
Проект планировки территории улицы Нахимова от улицы Пушкина до улицы Озерная с проектом межевания в его составе с выполнением инженерных изысканий					
Изм.	Кол.уч.	Лист	№ док.	Подпись	Дата
Разработал	Кужелева Л.В.				
Проверил	Тимова О.А.				
Н. контроль	Бутов Е.В.				
Утвердил	Мусайчук С.В.				
Раздел 1 "Проект межевания территории. Графическая часть."				Стадия	Лист
				ПМ	1
Чертеж межевания территории. М 1:1000				Листов	1
				ООО "Терпланпроект"	