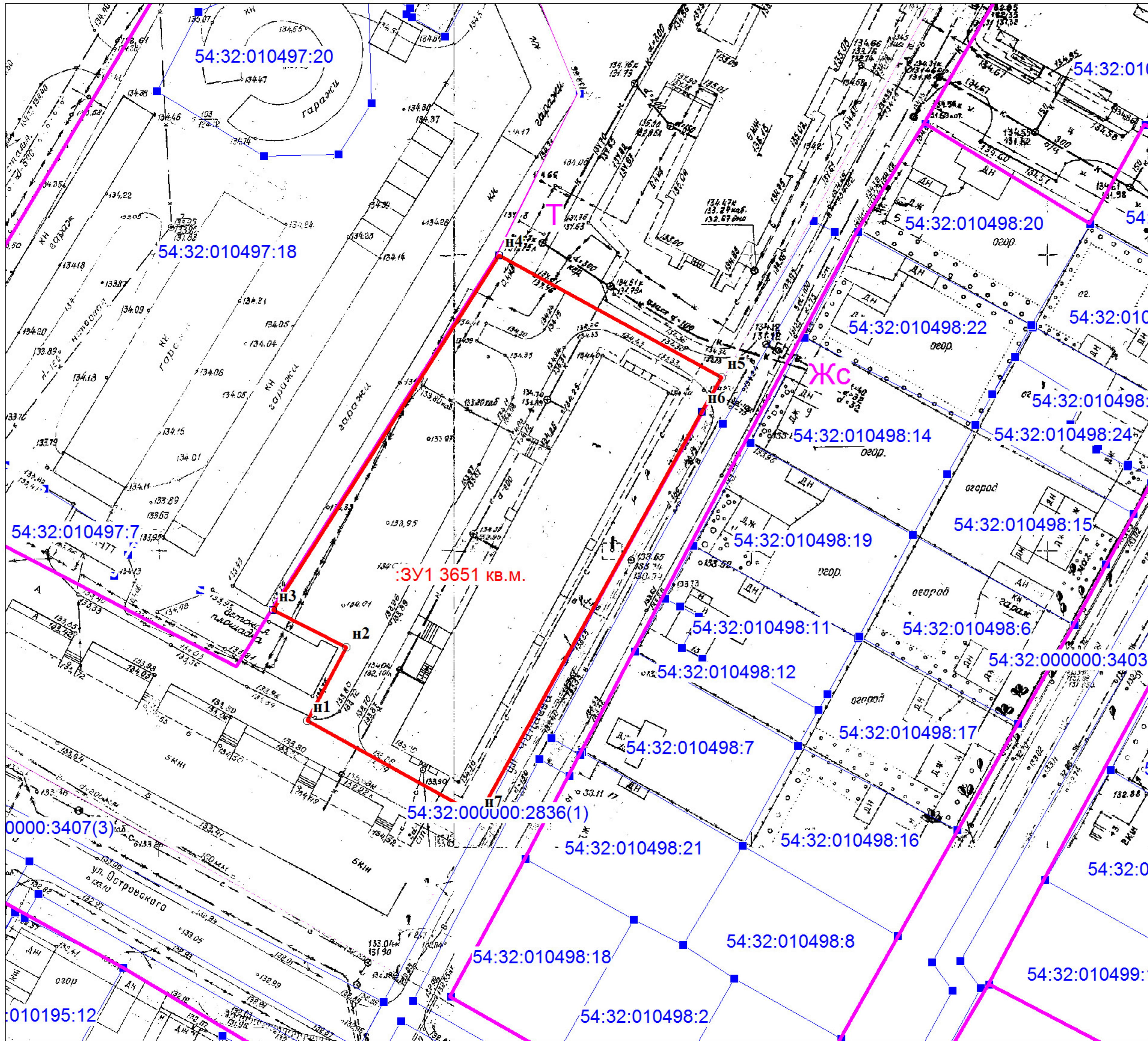


СХЕМА РАСПОЛОЖЕНИЯ ЗЕМЕЛЬНОГО УЧАСТКА
НА КАДАСТРОВОМ ПЛАНЕ ТЕРРИТОРИИ, образуемого
из земель, находящихся в государственной или муниципальной
собственности, расположенного Новосибирская область, город Бердск, ул. Островского, дом 16



Кадастровый квартал: 54:32:010497

Разрешенное использование: Среднеэтажная жилая застройка (2.5)

Категория земель: земли населенных пунктов



МАСШТАБ 1:1000

- ЗУ1 3651 кв.м.** обозначение и площадь земельного участка
-  граница земельного участка
-  границы земельных участков по сведениям ЕГРН

**Список координат характерных точек границ земельного участка
Система координат МСК НСО, зона 4**

Обозначение характерных точек границ	Координаты, м	
	X	Y
н1	458192.55	4208151.82
н2	458204.97	4208158.30
н3	458211.27	4208145.69
н4	458271.41	4208183.72
н5	458250.84	4208221.47
н6	458245.05	4208218.11
н7	458176.60	4208180.79
н1	458192.55	4208151.82