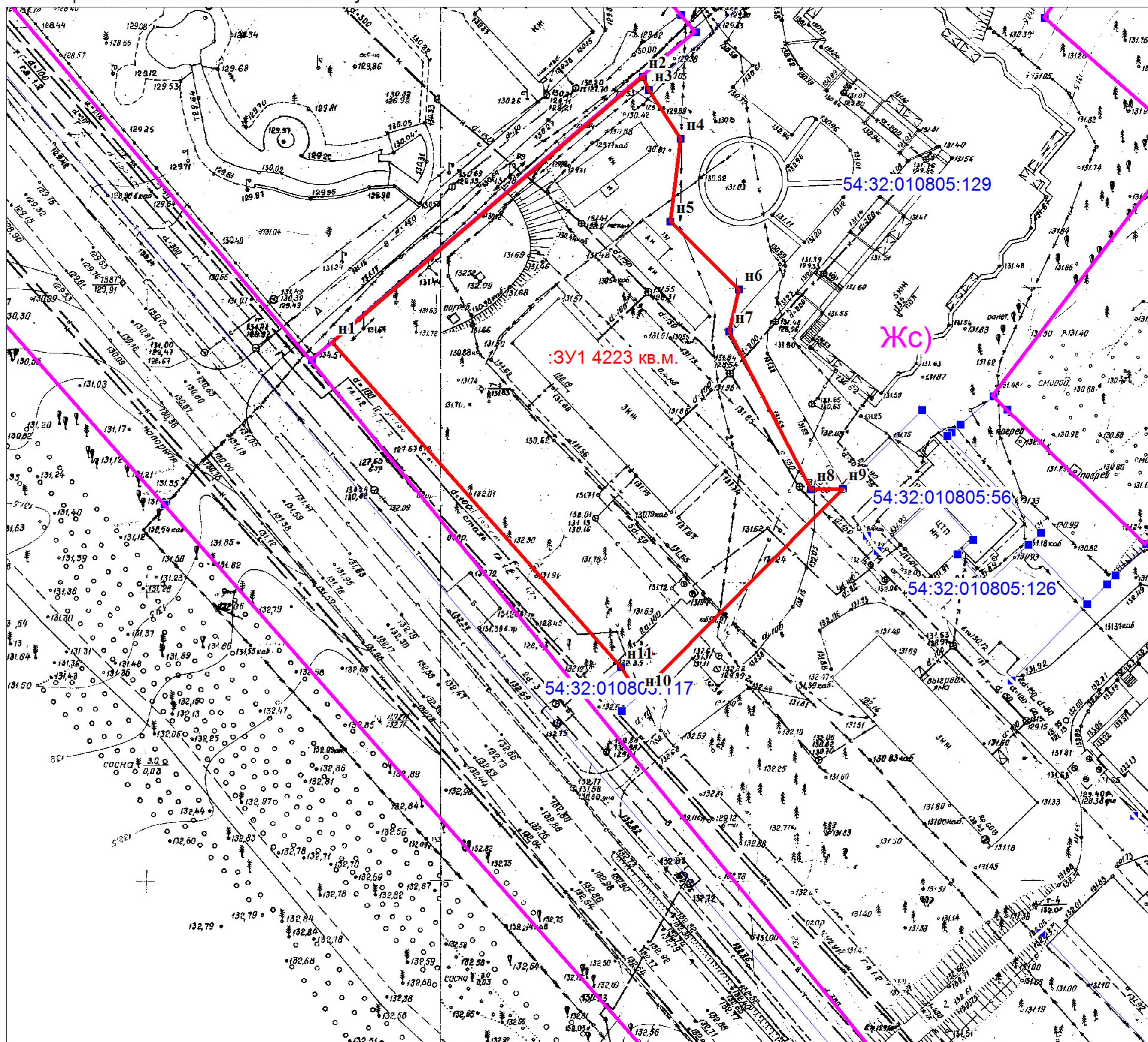


СХЕМА РАСПОЛОЖЕНИЯ ЗЕМЕЛЬНОГО УЧАСТКА  
НА КАДАСТРОВОМ ПЛАНЕ ТЕРРИТОРИИ, образуемого  
из земель, находящихся в государственной или муниципальной  
собственности, расположенного Новосибирская область, город Бердск, ул. Красный Сокол, дом 20



Кадастровый квартал: 54:32:010805

Разрешенное использование: Малоэтажная многоквартирная жилая застройка (2.1.1)

Категория земель: земли населенных пунктов



МАСШТАБ 1:1000

- :3У1 4223 кв.м.** обозначение и площадь земельного участка
-  граница земельного участка
-  границы земельных участков по сведениям ЕГРН



**Список координат характерных точек границ земельного участка  
Система координат МСК НСО, зона 4**

Обозначение характерных точек границ	Координаты, м	
	X	Y
н1	459358.32	4207153.68
н2	459403.47	4207205.96
н3	459401.21	4207206.93
н4	459393.04	4207212.40
н5	459379.06	4207210.67
н6	459367.56	4207222.33
н7	459360.46	4207220.73
н8	459333.81	4207234.71
н9	459333.81	4207234.71
н10	459333.91	4207240.05
н11	459298.90	4207205.78
н12	459303.55	4207202.62
н1	459358.32	4207153.68