








Проект межевания территории, ограниченной улицами Фурманова, К. Маркса, Пархоменко, пер. Пархоменко в г. Бердске Новосибирской области

Утверждаемая часть





Чертеж межевания территории. М 1:1000

Условные обозначения:






Границы

-  Граница проекта межевания
-  Красные линии
-  Граница элемента планировочной структуры
-  Линия отступа от красных линий
-  Граница существующих земельных участков
-  Граница образуемых земельных участков
-  Граница изменяемых земельных участков





Здания и сооружения

-  Жилые здания малоэтажной застройки
-  Жилые здания среднеэтажной застройки
-  Жилые здания многоэтажной застройки
-  Иные объекты

Объекты транспортной инфраструктуры

-  Дороги с асфальтобетонным покрытием
-  Проезды и парковки с асфальтобетонным покрытием
-  Парковки с щебеночным покрытием
-  Отмостка
-  Пешеходные пути с покрытием

Объекты социальной инфраструктуры

-  Площадки с покрытием
-  Площадки с щебеночным покрытием
-  Детская площадка
-  Публичный сервитут



Перечень образуемых земельных участков

№ п/п	Условный номер ЗУ	Площадь ЗУ, кв. м	Вид разрешенного использования образуемого ЗУ
1	54.32.010505.3У1	2782,74	Для размещения жилой застройки
2	54.32.010505.3У2	149,95	Для размещения гаражей и автостоянок
3	54.32.010505.3У3	735,01	Для эксплуатации овощехранилища
4	54.32.010505.3У4	1149,59	Для размещения жилой застройки
5	54.32.010505.3У5	3643,40	Для размещения домов многоэтажной жилой застройки
6	54.32.010505.3У6	2379,25	Для размещения домов многоэтажной жилой застройки

Примечание:

Схема выполнена на топографической основе, выданной Администрацией г. Бердска в октябре 2019 года.

ПМ-1-2019					
Проект межевания территории, ограниченной улицами Фурманова, К. Маркса, Пархоменко, пер. Пархоменко в г. Бердске Новосибирской области					
Им.	Кол. ул.	Лист	№ док.	Подпись	Дата
Директор	Рублевский				
ГАП	Бровин				
Разработчик	Возарева				
Проект межевания				Студия	Лист
				ПМ	1
				Листов	1
Чертеж межевания территории. М 1:1000				ООО "МЕТАЛПАН", г. Новосибирск	