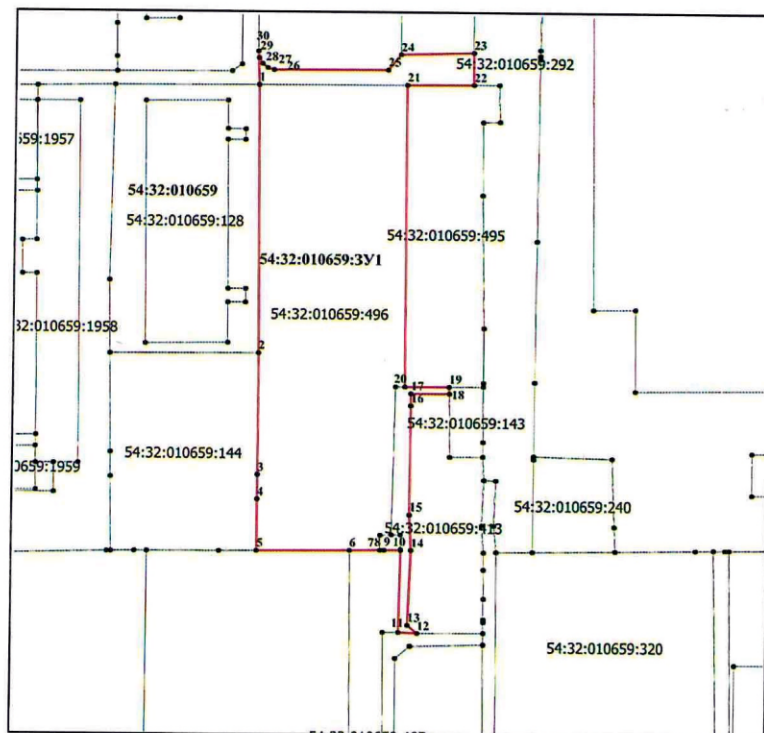


Схема расположения земельного участка или земельных участков на кадастровом плане территории





Условный номер земельного участка: 54:32:010659:3У1		
Площадь земельного участка 15126 кв.м.		
Обозначение характерных точек границ	Координаты	
	X	Y
1	455484.71	4211675.27
2	455364.58	4211676.18
3	455309.98	4211676.38
4	455298.98	4211676.42
5	455275.95	4211676.50
6	455276.29	4211718.17
7	455276.40	4211731.79
8	455276.42	4211733.59
9	455276.42	4211733.75
10	455276.47	4211741.11
11	455239.48	4211740.43
12	455239.15	4211748.76
13	455242.76	4211744.59
14	455276.37	4211745.81
15	455292.42	4211744.92
16	455341.29	4211744.88
17	455346.80	4211744.86
18	455346.83	4211761.96
19	455349.89	4211761.90
20	455349.77	4211742.16
21	455484.90	4211741.70
22	455485.00	4211771.53
23	455499.50	4211771.37
24	455498.53	4211738.74
25	455491.71	4211733.07
26	455491.55	4211681.84
27	455492.31	4211678.95
28	455494.14	4211676.56
29	455496.73	4211675.03
30	455499.79	4211674.74



Условные обозначения:

Система координат МСК НСО, зона 4

Масштаб 1:2000

-  Существующая часть границы, сведения о которой достаточны для определения ее местоположения
-  вновь образованная часть границы, сведения о которой достаточны для определения ее местоположения
-  1 Характерная точка границы, сведения о которой позволяют однозначно определить ее положение на местности
-  П-1 Граница и обозначение территориальных зон