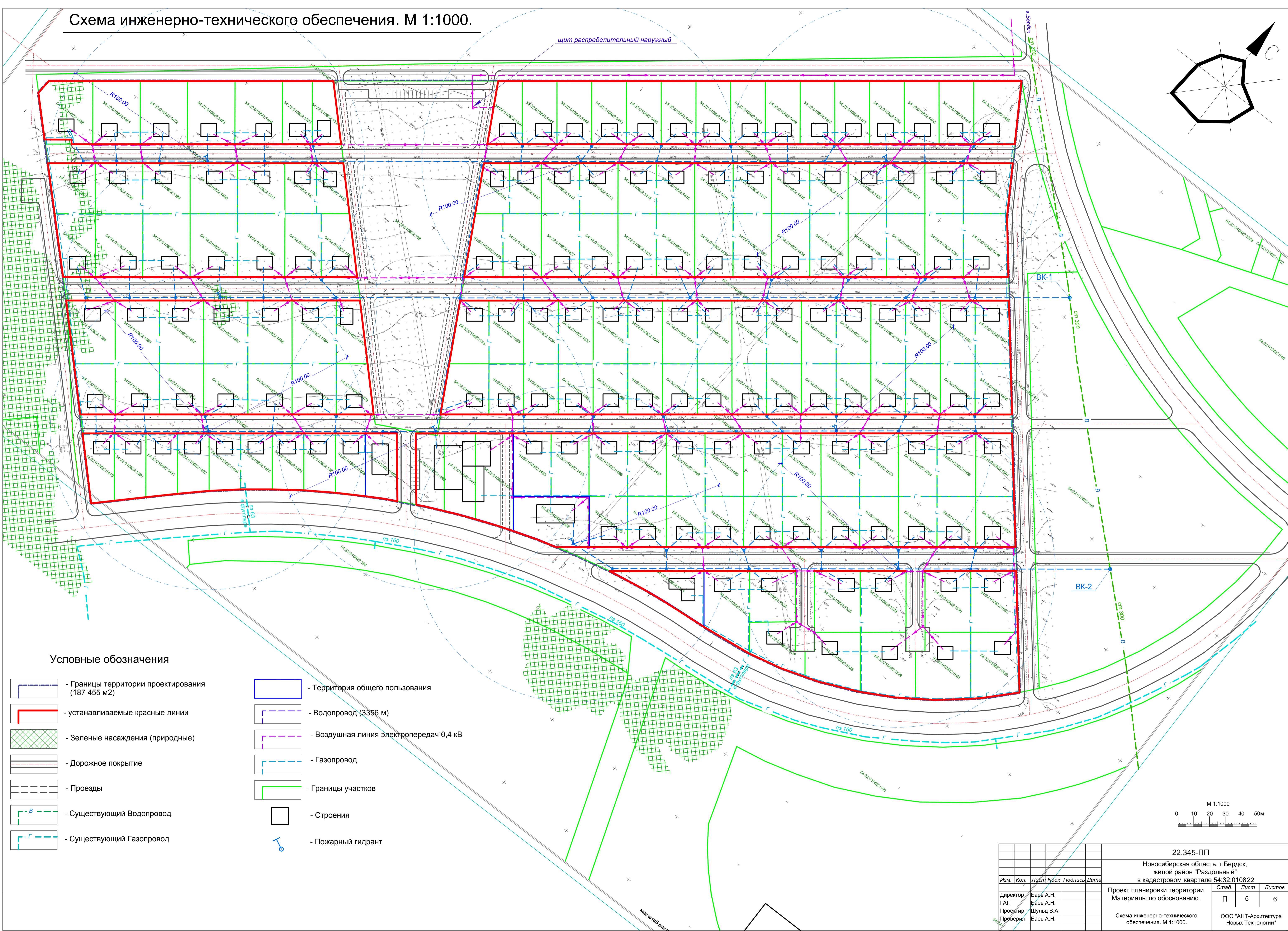
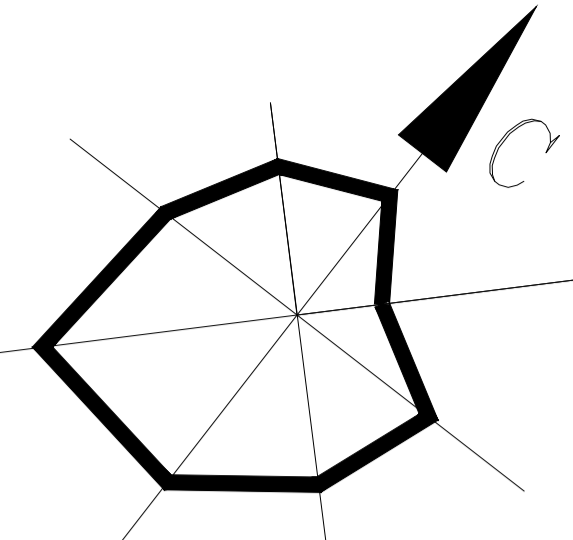


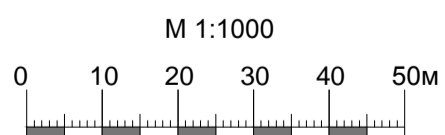
Схема инженерно-технического обеспечения. М 1:1000.

щит распределительный наружный



Условные обозначения

- Границы территории проектирования (187 455 м2)
- устанавливаемые красные линии
- Зеленые насаждения (природные)
- Дорожное покрытие
- Проезды
- Существующий Водопровод
- Существующий Газопровод
- Территория общего пользования
- Водопровод (3356 м)
- Воздушная линия электропередач 0,4 кВ
- Газопровод
- Границы участков
- Строения
- Пожарный гидрант



				22.345-ПП		
				Новосибирская область, г.Бердск, жилой район "Раздольный" в кадастровом квартале 54:32:010822		
Изм.	Коп.	Лист	№ док	Подпись	Дата	
Директор	Баев А.Н.					Проект планировки территории Материалы по обоснованию.
ГАП	Баев А.Н.					
Проектир.	Шульц В.А.					
Проверил	Баев А.Н.					
				Станд.	Лист	Листов
				П	5	6
				Схема инженерно-технического обеспечения. М 1:1000.		ООО "АНТ-Архитектура Новых Технологий"