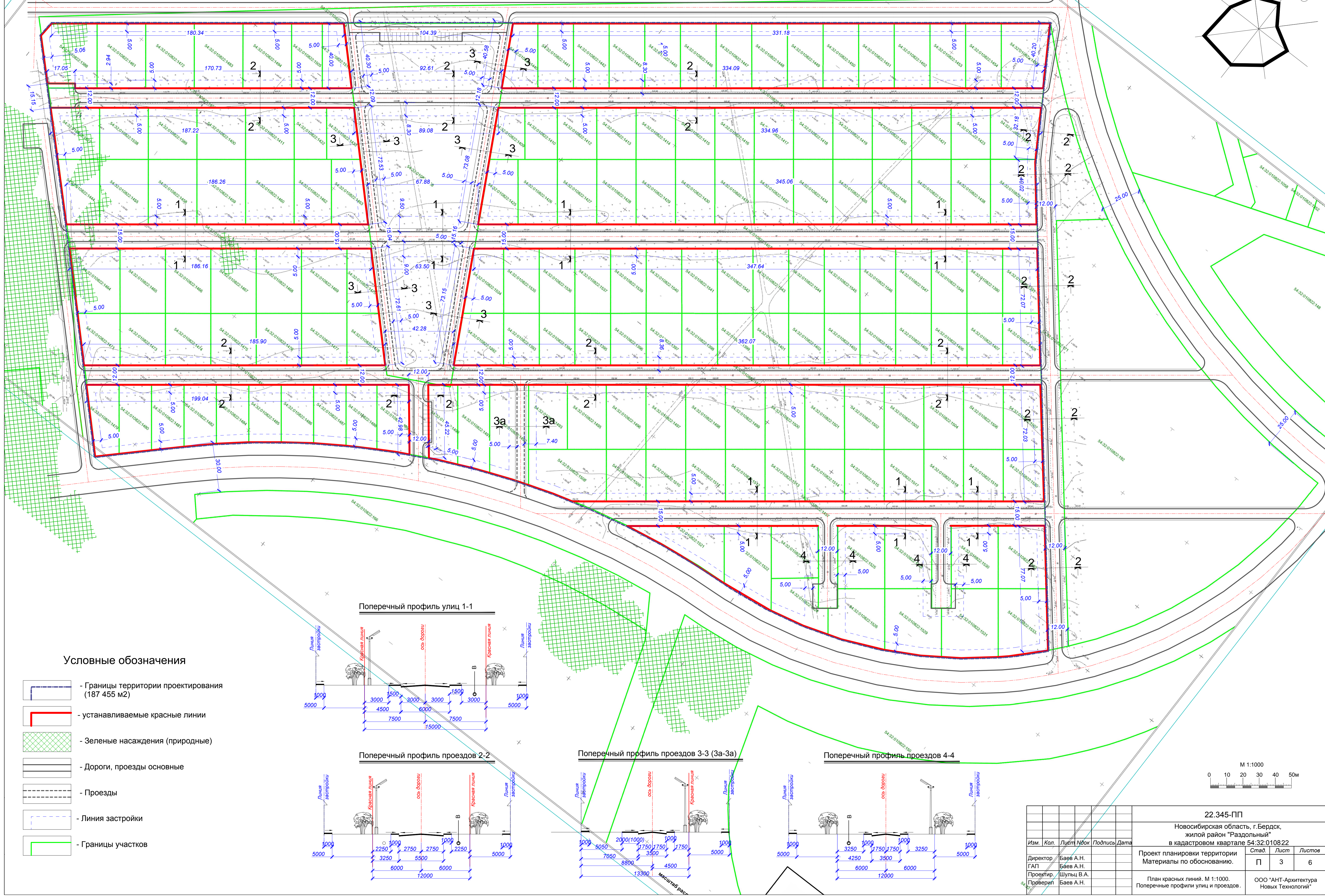
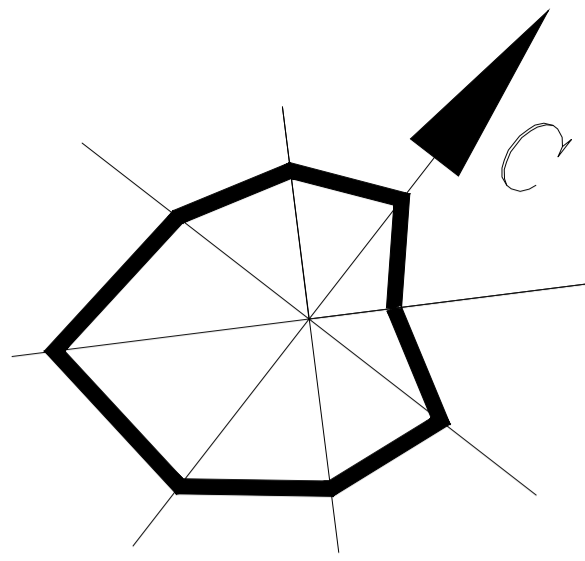


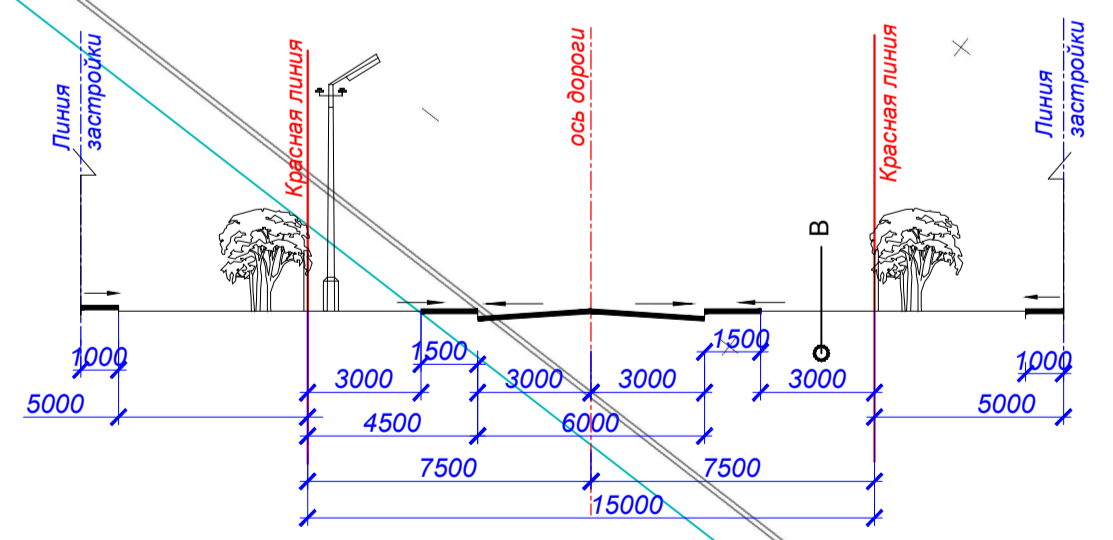
План красных линий. М 1:1000. Поперечные профили улиц и проездов.



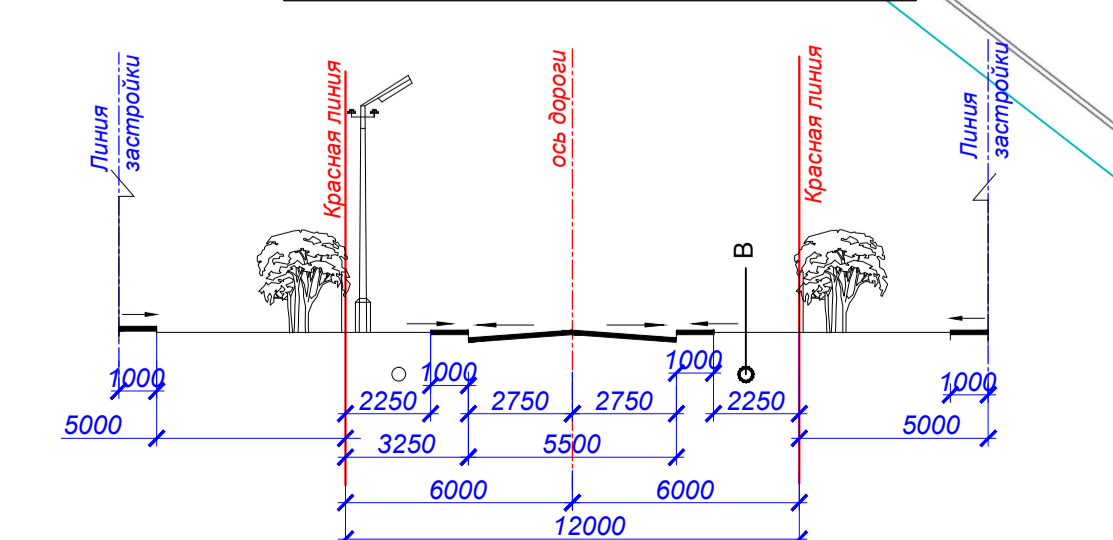
Условные обозначения

- Границы территории проектирования (187 455 м2)
- устанавливаемые красные линии
- Зеленые насаждения (природные)
- Дороги, проезды основные
- Проезды
- Линия застройки
- Границы участков

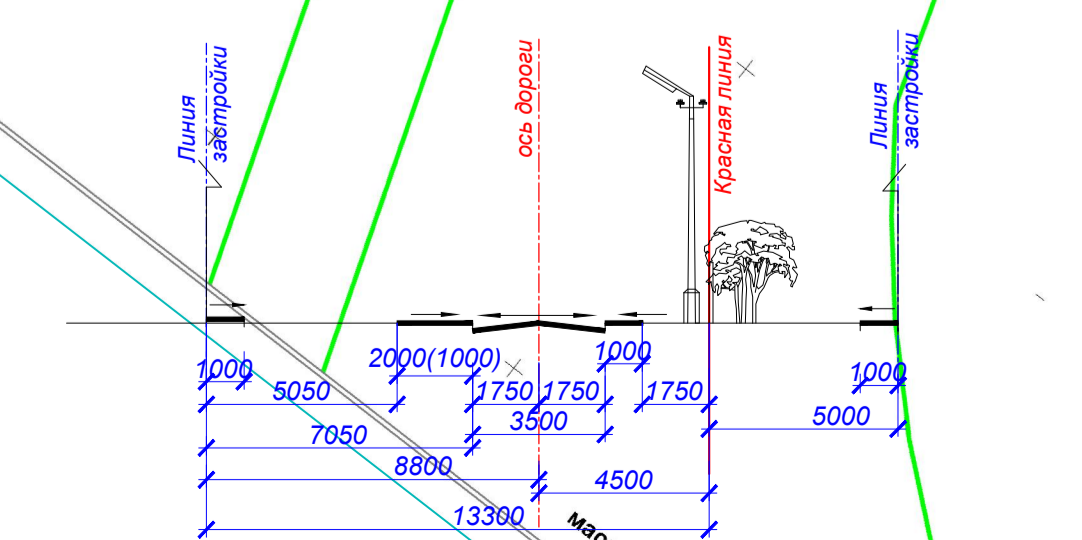
Поперечный профиль улиц 1-1



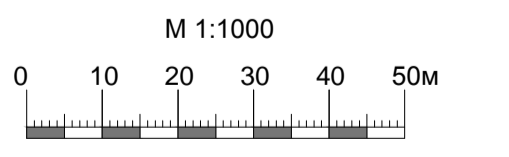
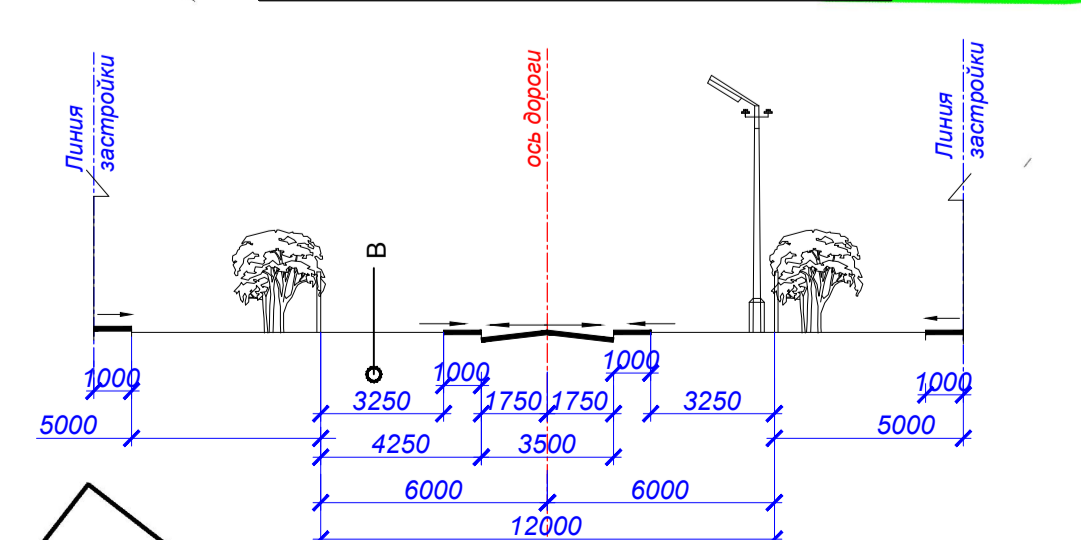
Поперечный профиль проездов 2-2



Поперечный профиль проездов 3-3 (За-3а)



Поперечный профиль проездов 4-4



				22.345-ПП		
				Новосибирская область, г.Бердск, жилой район "Раздольный" в кадастровом квартале 54:32:010822		
Изм.	Коп.	Лист	№ док	Подпись	Дата	
Директор	Баев А.Н.					Проект планировки территории Материалы по обоснованию.
ГАП	Баев А.Н.					
Проектир.	Шульц В.А.					
Проверил	Баев А.Н.					
				Стад.	Лист	Листов
				П	3	6
				План красных линий. М 1:1000. Поперечные профили улиц и проездов.		ООО "АНТ-Архитектура Новых Технологий"