
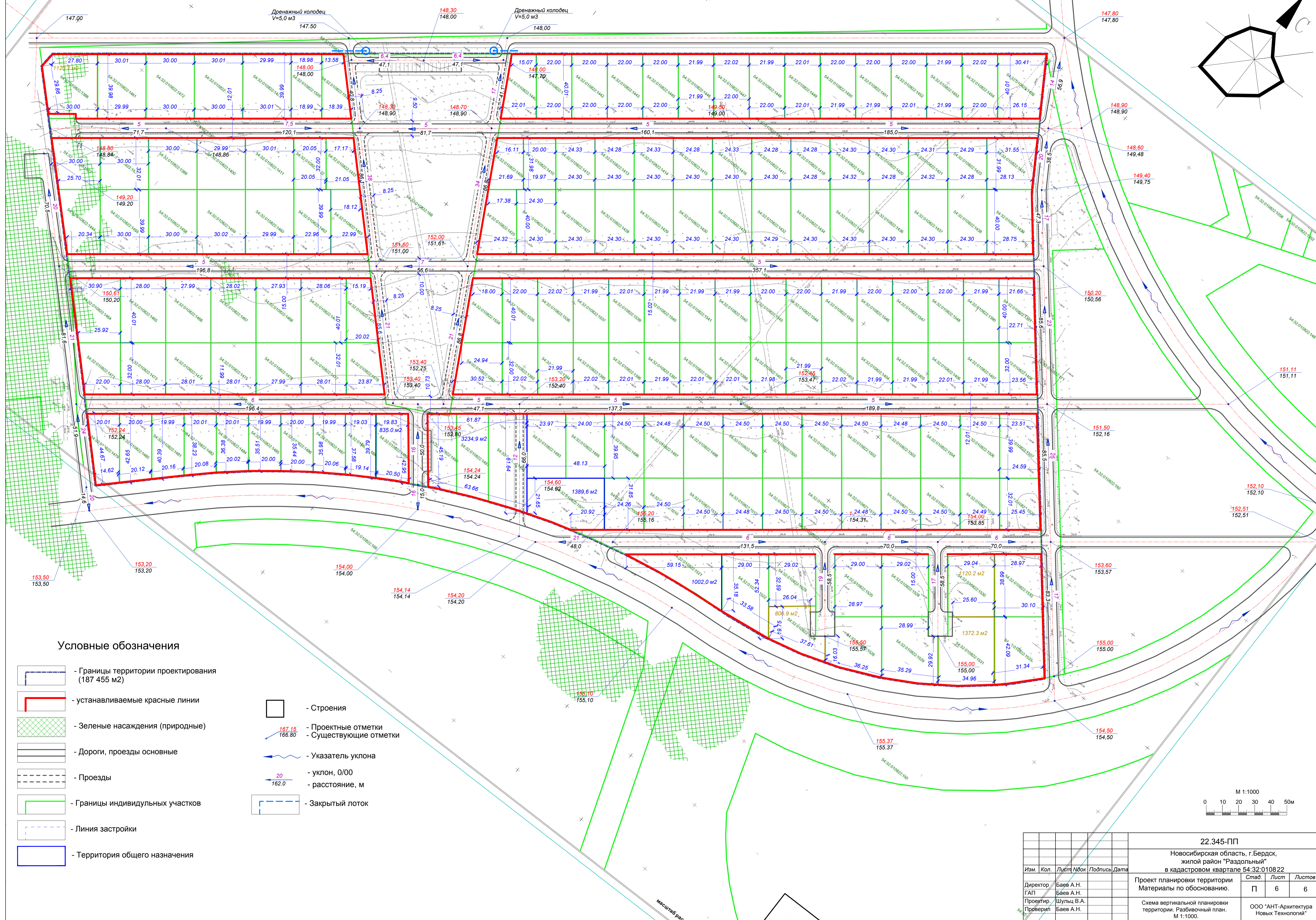
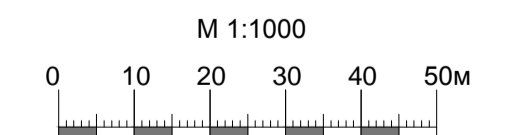


Схема вертикальной планировки территории. Разбивочный план. М 1:1000.



Условные обозначения

- Границы территории проектирования (187 455 м²)
- устанавливаемые красные линии
- Зеленые насаждения (природные)
- Дороги, проезды основные
- Проезды
- Границы индивидуальных участков
- Линия застройки
- Территория общего назначения
- Строения
- Проектные отметки
- Существующие отметки
- Указатель уклона
- уклон, 0/00
- расстояние, м
- Закрытый лоток



				22.345-ПП		
				Новосибирская область, г.Бердск, жилой район "Раздольный" в кадастровом квартале 54:32:010822		
Изм.	Коп.	Лист	Издк	Подпись	Дата	
Директор	Баев А.Н.					
ГАП	Баев А.Н.					
Проектир.	Шульц В.А.					
Проверил	Баев А.Н.					
				Проект планировки территории Материалы по обоснованию.		
				Станд.	Лист	Листов
				П	6	6
				Схема вертикальной планировки территории. Разбивочный план. М 1:1000.		
				ООО "АНТ-Архитектура Новых Технологий"		