

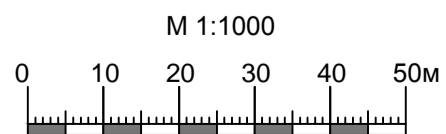


**Условные обозначения**

-  - Границы территории проектирования (125 993 м²)
-  - красные линии
-  - Зеленые насаждения (природные)
-  - Дороги, проезды (сущ)
-  - Дороги, проезды (сущ)
-  - Водопровод (протяженность - 2670 м)
-  - Воздушная линия электропередач 0,4 кВ (протяженность - 2570 м)
-  - Границы индивидуальных участков
-  - Строения



				21.315-ПП					
				Новосибирская область, г.Бердск					
				Кадastroвый квартал 54:32:010817					
Изм.	Коп.	Листы	Исток	Подпись	Дата	Проект планировки территории	Станд.	Лист	Листов
						Материалы по обоснованию.	П	5	6
Директор	Баев					Схема инженерно-технического обеспечения. М 1:1000.	ООО "АНТ-Архитектура Новых Технологий"		
ГАП	Баев								
Проектир.	Шульц В.А.								
Проверил	Баев								