
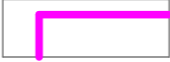






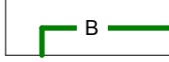



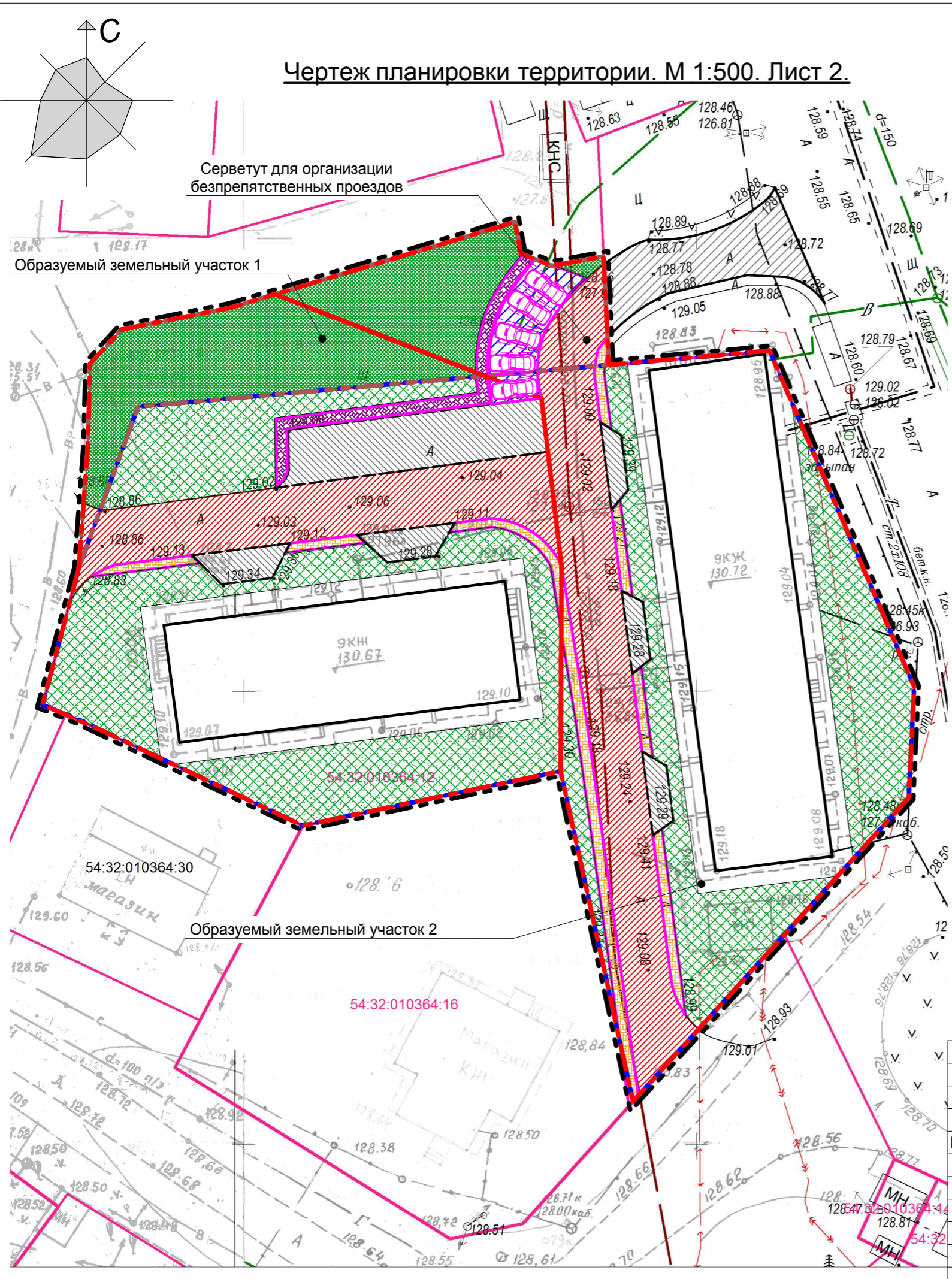
Чертеж планировки территории. М 1:500. Лист 2.

Условные обозначения:

-  - Границы проектирования
-  - Границы образуемых участков
-  - Границы участков
-  - Границы участка 54:32:010364:12
-  - Границы испрашиваемого участка
-  - Сущ. дороги и проезды
-  - Строения
-  - Проектируемые проезды и проходы
-  - Проектируемые проезды и площадки
-  - Существующие проезды и площадки
-  - Стоянки (проект)
-  - Публичный сервитут
-  - Газон (цветник, площадки для игр) проект
-  - Газон сущ.
-  - Тротуарная плитка
-  - Водопровод (Сущ)
-  - Канализация (Сущ)
-  - Электроснабжение (Сущ)

Баланс территории

№ п/п	Наименование	Ед. изм.	Кол-во	Прим
1	Дорожное покрытие	м2	1 237,0	
2	в т.ч. -существующее	м2	285,0	
	- публичный сервитут	м2	863,0	
	- проектируемое	м2	89,0	
3	Тротуары, проходы, площадки	м2	390,0	
4	Газоны	м2	2 441,0	
5	Площадь застройки	м2	1 220,0	



Изм. Ком.					21.283 - ПП.УЧ				
Разраб. Корыткин					Новосибирская область, г. Бердск, участок с кадастровым номером 54:32:010364:12				
Проверил Баев					Проект планировки участка. Утверждаемая часть		Стадия	Лист	Листов
Н. контр. Баев							П	2	2
					Чертеж планировки территории. М 1:500. Лист 2.		ООО "АНТ-Архитектура Новых Технологий"		

СОГЛАСОВАНО:

Взамен инв. N

Подпись и дата

Инв. N подл.