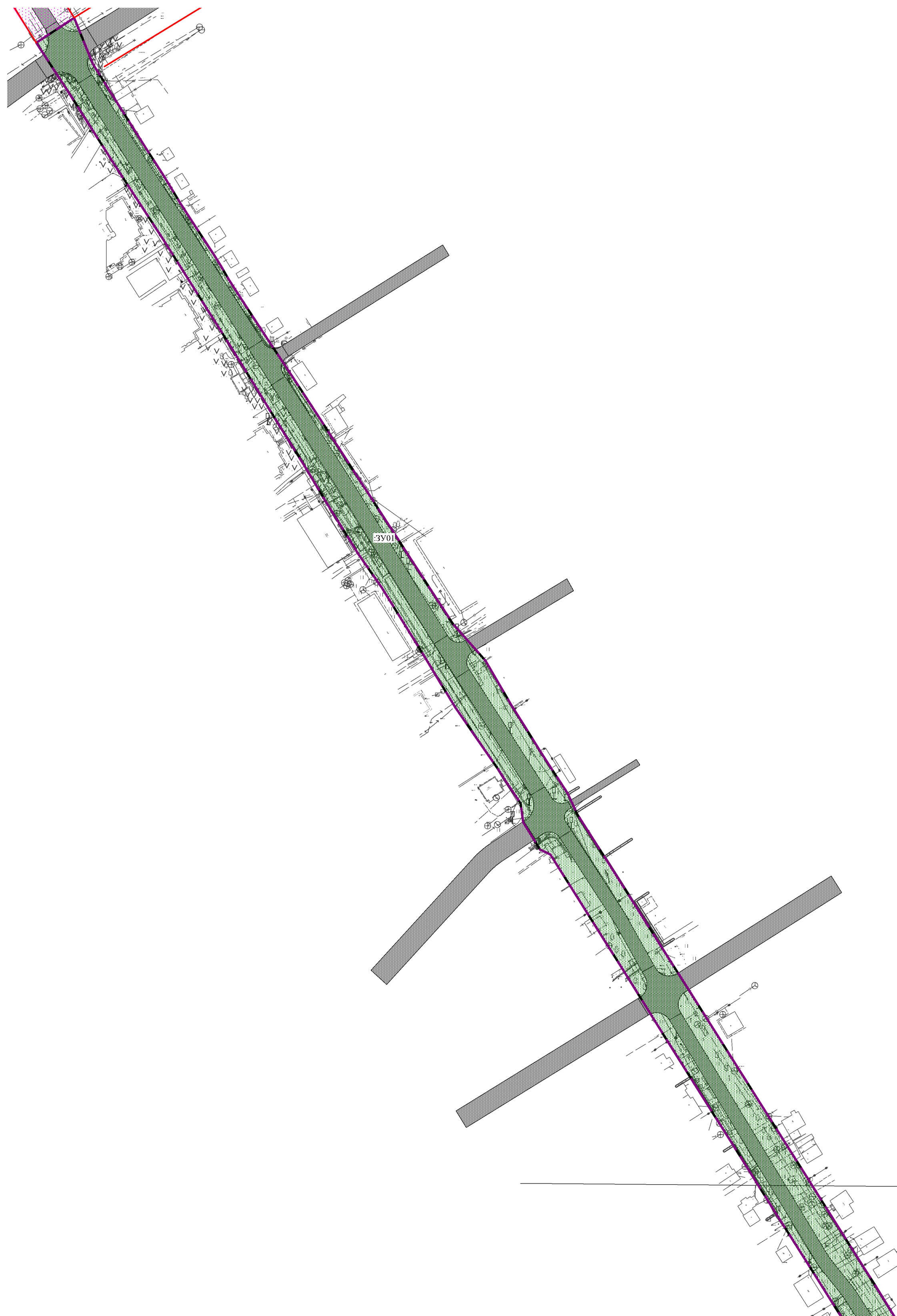
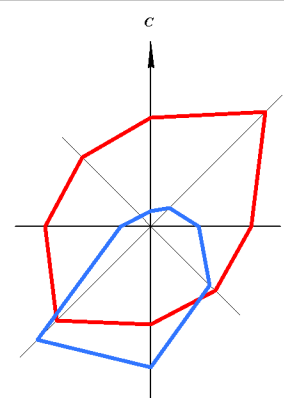



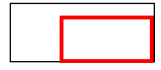


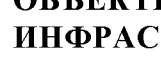
**ПРОЕКТ ПЛАНИРОВКИ ТЕРРИТОРИИ Г. БЕРДСКА, УЛИЦЫ РОГАЧЕВА ОТ УЛ. КРАСНАЯ СИБИРЬ ДО
УЛ. М. ГОРЬКОГО (М-ОН ЮЖНЫЙ) С ПРОЕКТОМ МЕЖЕВАНИЯ В ЕГО СОСТАВЕ**

ЧЕРТЕЖ МЕЖЕВАНИЯ ТЕРРИТОРИИ М 1:2000




УСЛОВНЫЕ ОБОЗНАЧЕНИЯ

ГРАНИЦЫ

-  Границы территории, в отношении которой осуществляется подготовка проекта межевания
-  Существующие элементы планировочной структуры
-  Границы и номера образуемых земельных участков
-  Красные линии, утвержденные в составе проекта планировки
-  Планируемые элементы планировочной структуры

**ОБЪЕКТЫ ТРАНСПОРТНОЙ
ИНФРАСТРУКТУРЫ**

-  Улично-дорожная сеть

- Примечание:**
1. Линия отступа от красных линий в целях определения мест допустимого размещения линейного объекта совпадает с красными линиями.
 2. Границы земельных участков, в отношении которых предполагаются их резервирование и (или) изъятие для государственных или муниципальных нужд в границах проектирования отсутствуют.
 3. Границы публичных сервитутов в границах проектирования отсутствуют.

Лист 1

Лист 2

ПП 39/ПМ 40-2020-1					
Проект планировки территории г. Бердска, улицы Рогачева от ул. Красная Сибирь до ул. М. Горького (м-он Южный) с проектом межевания в его составе					
Изм.	Кол.уч.	Лист	№доку.	Подп.	Дата
Разработал	Трундаева О.А.			<i>OT</i>	
Проверил	Давыдович Г.В.			<i>GDV</i>	
ГАП	Ильина Е.А.			<i>EA</i>	
ГИП	Русских С.А.			<i>CA</i>	
Н. контр.	Бугаков Е.В.			<i>EB</i>	
Утвердил	Мусийчук С.В.			<i>CS</i>	
Основная часть				Стадия	Лист
Чертеж межевания территории М 1:2000				ПП	1
				Листов	2
ООО "Герпланпроект"					