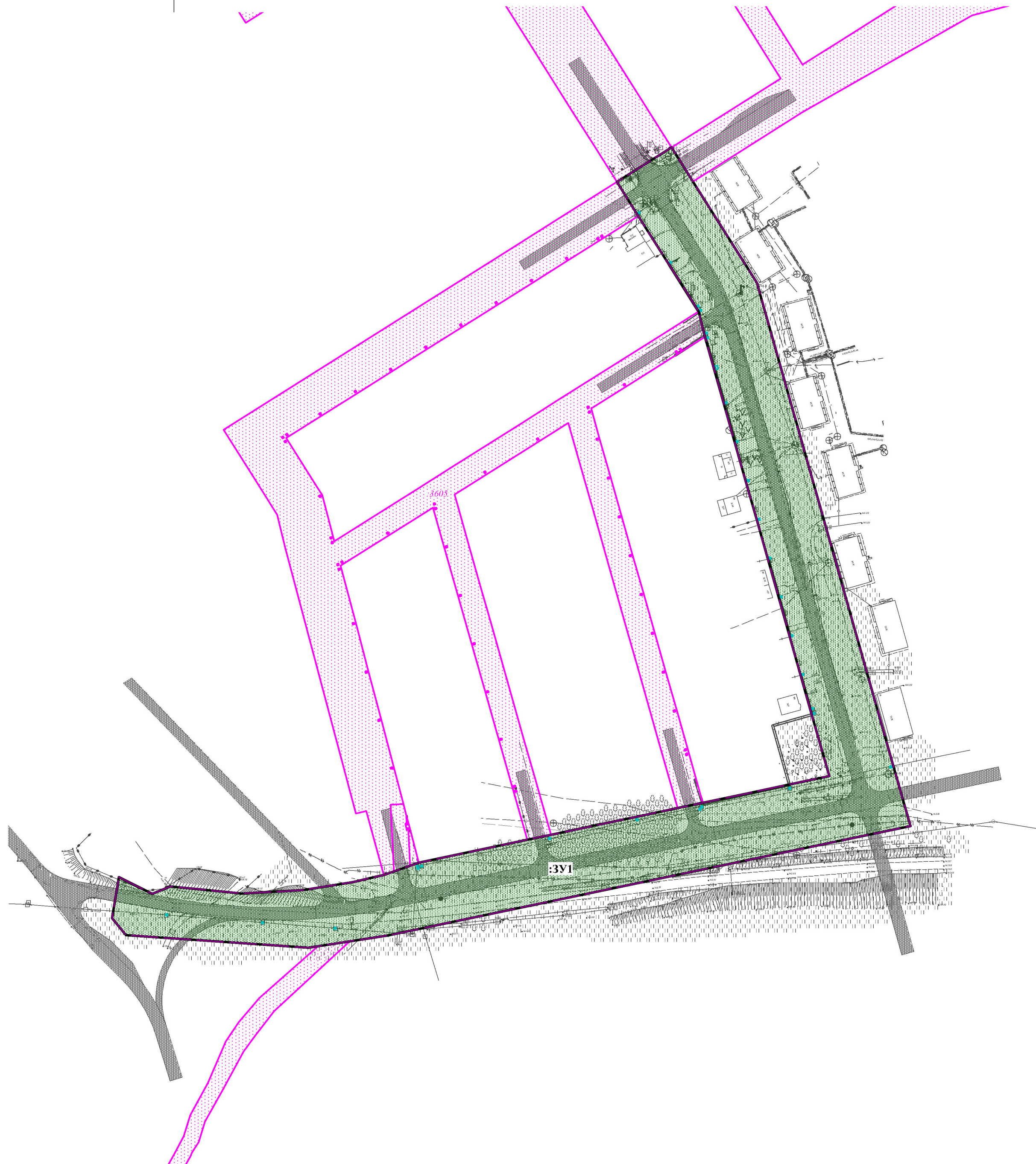
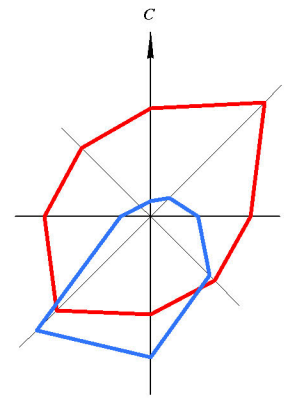







ПРОЕКТ ПЛАНИРОВКИ ТЕРРИТОРИИ Г. БЕРДСКА, УЛИЦЫ ЛУННАЯ ОТ УЛ. БЕЛОКАМЕННАЯ ДО УЛ. РАЗДОЛЬНАЯ И ОТ УЛ. РАЗДОЛЬНАЯ ДО УЛ. ЧЕРЕМУШНАЯ С ПРОЕКТОМ МЕЖЕВАНИЯ В ЕГО СОСТАВЕ

ЧЕРТЕЖ МЕЖЕВАНИЯ ТЕРРИТОРИИ М 1:2000




УСЛОВНЫЕ ОБОЗНАЧЕНИЯ

ГРАНИЦЫ






-  Границы территории, в отношении которой осуществляется подготовка проекта межевания
-  Красные линии, утвержденные в составе проекта планировки
-  Планируемые элементы планировочной структуры
-  Границы и номера образуемых земельных участков
-  Границы и номера изменяемых земельных участков

ОБЪЕКТЫ ТРАНСПОРТНОЙ ИНФРАСТРУКТУРЫ

-  Улично-дорожная сеть

Примечание:

1. Линия отступа от красных линий в целях определения мест допустимого размещения линейного объекта совпадает с красной линией.
2. Границы земельных участков, в отношении которых предполагаются их резервирование и (или) изъятие для государственных или муниципальных нужд в границах проектирования отсутствуют.
3. Границы публичных сервитутов в границах проектирования отсутствуют.
4. Границы существующих элементов планировочной структуры в границах проектирования отсутствуют.

ПП 39/ПМ 40-2020-6					
Проект планировки территории г. Бердска, улицы Лунная от ул. Белокаменная до ул. Раздольная и от ул. Раздольная до ул. Черемушная с проектом межевания в его составе					
Изм.	Кол.уч	Лист	Эдок.	Подп.	Дата
Разработал	Трундаева О.А.				
Проверил	Давыдович Г.В.				
ГАП	Ильина Е.А.				
ГИП	Русских С.А.				
Н. контр.	Бутаков Е.В.				
Утвердил	Мусийчук С.В.				
Основная часть				Стадия	Лист
Чертёж межевания территории М 1:2000				ПМ	1
				Листов	1
				ООО "Терпланпроект"	