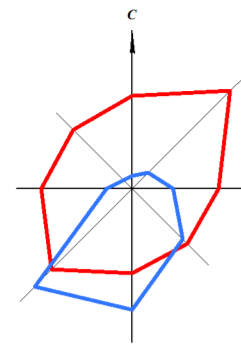






ПРОЕКТ ПЛАНИРОВКИ ТЕРРИТОРИИ Г. БЕРДСКА, УЛИЦЫ БОРОВАЯ ОТ УЛ. КРАСНАЯ СИБИРЬ ДО ЗДАНИЯ № 5/34 ПО УЛ. ЗЕЛЕНАЯ РОЩА С ПРОЕКТОМ МЕЖЕВАНИЯ В ЕГО СОСТАВЕ

ЧЕРТЕЖ КРАСНЫХ ЛИНИЙ М 1:2000




УСЛОВНЫЕ ОБОЗНАЧЕНИЯ



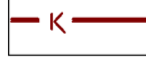
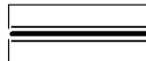

ГРАНИЦЫ

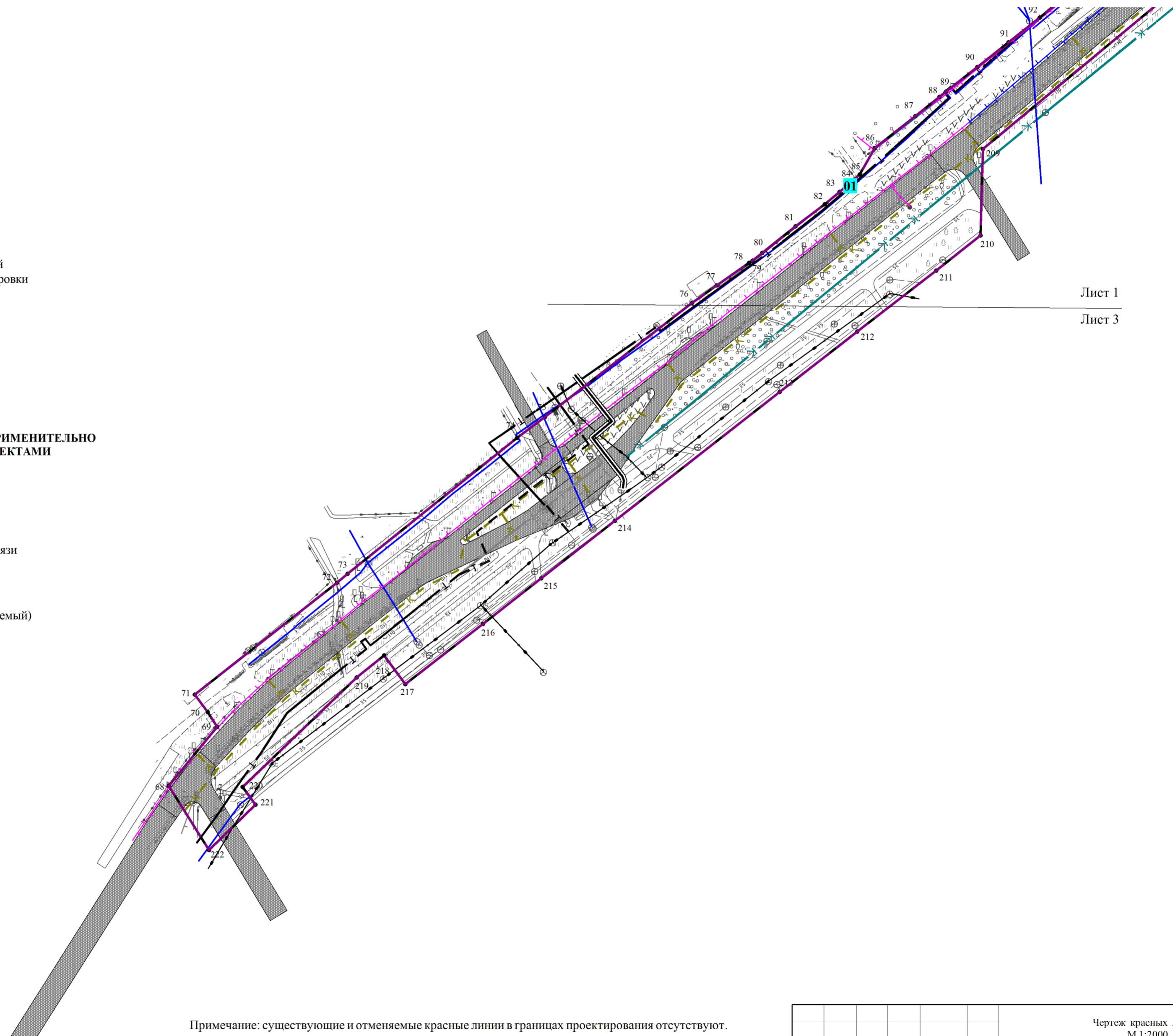
-  Границы территории, в отношении которой осуществляется подготовка проекта планировки
-  Устанавливаемые красные линии
-  • 4 Номера характерных точек красных линий
-  01 Номер красной линии

ТРАНСПОРТНАЯ ИНФРАСТРУКТУРА

-  Улично-дорожная сеть

ИНФОРМАЦИЯ О ВИДАХ ЛИНЕЙНЫХ ОБЪЕКТОВ ПРИМЕНИТЕЛЬНО К ТЕРРИТОРИЯМ, КОТОРЫЕ ЗАНЯТЫ ТАКИМИ ОБЪЕКТАМИ ИЛИ ПРЕДНАЗНАЧЕНЫ ДЛЯ ИХ РАЗМЕЩЕНИЯ

-  Т Сети теплоснабжения
-  Т Сети теплоснабжения (Проектируемый)
-  Линейно-кабельное сооружение электросвязи
-  Воздушные сети электросвязи
-  Воздушные сети электросвязи (Проектируемый)
-  Сети водоснабжения
-  Сети водоснабжения (Проектируемый)
-  К Сети самоточной канализации
-  К Сети напорной канализации
-  110 Воздушная линия электропередачи 10 кВ
-  Кабельная линия электропередачи 10 кВ
-  Воздушная линия электропередачи 0,4 кВ
-  Кабельная линия электропередачи 0,4 кВ
-  Воздушная линия электропередачи 10 кВ
-  Кабельная линия электропередачи 10 кВ (Проектируемый)
-  Воздушная линия электропередачи 0,4 кВ (Проектируемый)



Лист 1

Лист 3

Примечание: существующие и отменяемые красные линии в границах проектирования отсутствуют.

Изм.	Кол.уч.	Лист	Уд.ок.	Подп.	Дата

Чертеж красных линий
М 1:2000

Лист
1.3