

ПРОЕКТ ПЛАНИРОВКИ ТЕРРИТОРИИ Г. БЕРДСКА, УЛИЦЫ БОРОВАЯ ОТ УЛ. КРАСНАЯ СИБИРЬ ДО ЗДАНИЯ № 5/34 ПО УЛ. ЗЕЛЕНАЯ РОЩА С ПРОЕКТОМ МЕЖЕВАНИЯ В ЕГО СОСТАВЕ

**ЧЕРТЕЖ ГРАНИЦ ЗОН ПЛАНИРУЕМОГО РАЗМЕЩЕНИЯ ЛИНЕЙНЫХ ОБЪЕКТОВ.
ЧЕРТЕЖ ГРАНИЦ ЗОН ПЛАНИРУЕМОГО РАЗМЕЩЕНИЯ ЛИНЕЙНЫХ ОБЪЕКТОВ, ПОДЛЕЖАЩИХ
РЕКОНСТРУКЦИИ В СВЯЗИ С ИЗМЕНЕНИЕМ ИХ МЕСТОПОЛОЖЕНИЯ М 1:2000**






Лист 1


Лист 3

УСЛОВНЫЕ ОБОЗНАЧЕНИЯ

ГРАНИЦЫ

-  Границы территории, в отношении которой осуществляется подготовка проекта планировки
-  Граница размещения линейного объекта
-  Номера характерных точек границ зон планируемого размещения линейных объектов

ТРАНСПОРТНАЯ ИНФРАСТРУКТУРА

-  Улично-дорожная сеть

Примечание:

1. Границы зон планируемого размещения линейных объектов, подлежащих реконструкции в связи с изменением их местоположения в границах проектирования отсутствуют.

Изм.	Кол.уч	Лист	М.длок.	Подп.	Дата

Чертеж границ зон планируемого размещения линейных объектов. Чертеж границ зон планируемого размещения линейных объектов, подлежащих реконструкции в связи с изменением их местоположения М 1:2000

Лист

2.3