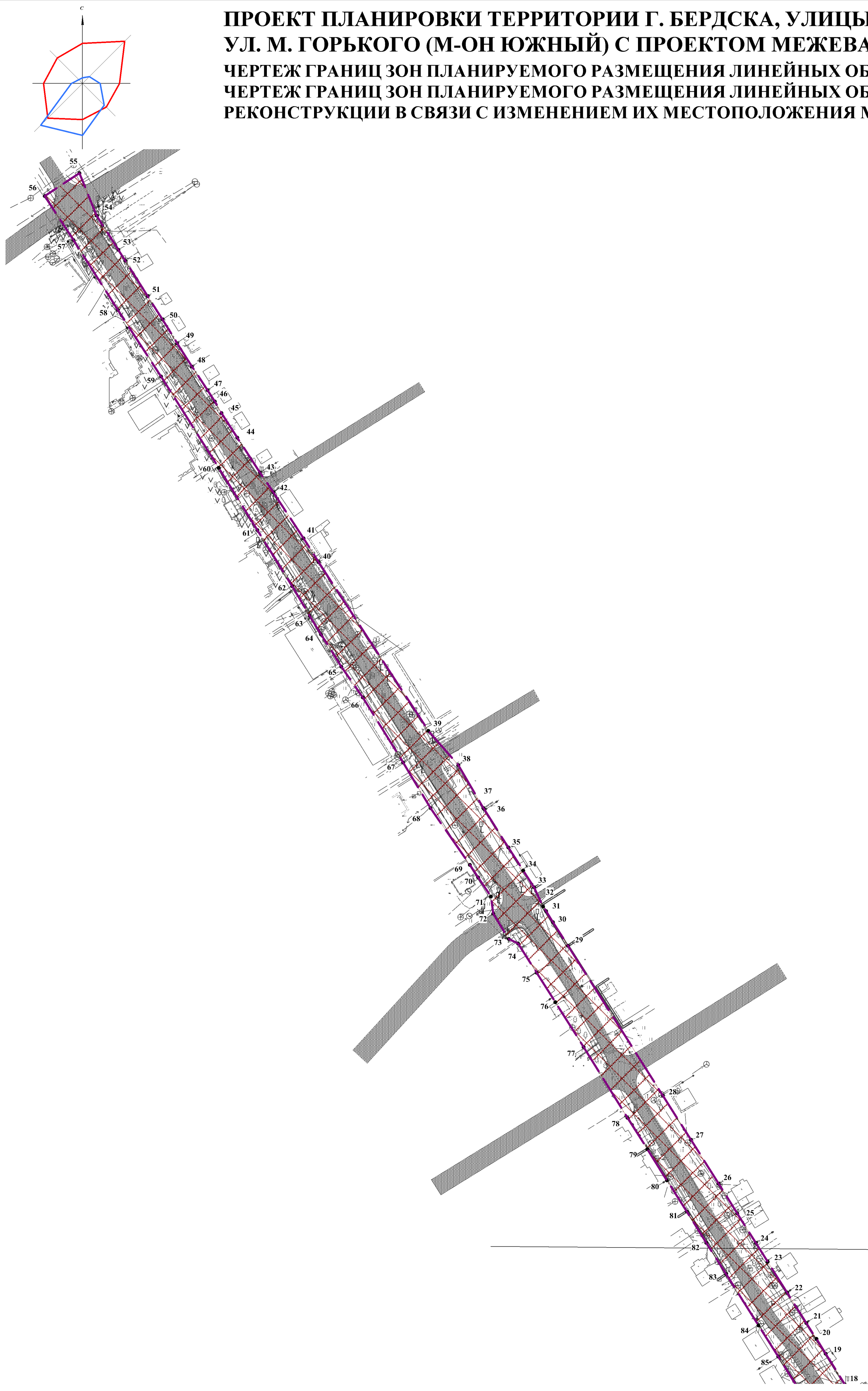



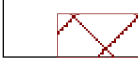

**ПРОЕКТ ПЛАНИРОВКИ ТЕРРИТОРИИ Г. БЕРДСКА, УЛИЦЫ РОГАЧЕВА ОТ УЛ. КРАСНАЯ СИБИРЬ ДО
УЛ. М. ГОРЬКОГО (М-ОН ЮЖНЫЙ) С ПРОЕКТОМ МЕЖЕВАНИЯ В ЕГО СОСТАВЕ
ЧЕРТЕЖ ГРАНИЦ ЗОН ПЛАНИРУЕМОГО РАЗМЕЩЕНИЯ ЛИНЕЙНЫХ ОБЪЕКТОВ.
ЧЕРТЕЖ ГРАНИЦ ЗОН ПЛАНИРУЕМОГО РАЗМЕЩЕНИЯ ЛИНЕЙНЫХ ОБЪЕКТОВ, ПОДЛЕЖАЩИХ
РЕКОНСТРУКЦИИ В СВЯЗИ С ИЗМЕНЕНИЕМ ИХ МЕСТОПОЛОЖЕНИЯ М 1:2000**




Лист 1
Лист 2

УСЛОВНЫЕ ОБОЗНАЧЕНИЯ

ГРАНИЦЫ

-  Границы территории, в отношении которой осуществляется подготовка проекта планировки
-  Граница зон планируемого размещения линейных объектов
-  Номера характерных точек границ зон планируемого размещения линейных объектов

ТРАНСПОРТНАЯ ИНФРАСТРУКТУРА

-  Улично-дорожная сеть

Примечание:

1. Границы зон планируемого размещения линейных объектов, подлежащих реконструкции в связи с изменением их местоположения в границах проектирования отсутствуют.

ПП 39/ПМ 40-2020-1					
Проект планировки территории г. Бердска, улицы Рогачева от ул. Красная Сибирь до ул. М. Горького (м-он Южный) с проектом межевания в его составе					
Изм.	Кол.уч.	Лист	№доку.	Подп.	Дата
Разработал	Трундаева О.А.			<i>OT</i>	
Проверил	Давыдович Г.В.			<i>GDV</i>	
ГАП	Ильина Е.А.			<i>EA</i>	
ГИП	Русских С.А.			<i>SA</i>	
Н. контр.	Бутаков Е.В.			<i>EB</i>	
Утвердил	Мусийчук С.В.			<i>SV</i>	
Основная часть				Стадия	Листов
				ПП	2.1 2
Чертеж границ зон планируемого размещения линейных объектов. Чертеж границ зон планируемого размещения линейных объектов, подлежащих реконструкции в связи с изменением их местоположения М 1:2000				ООО "Терпланпроект"	