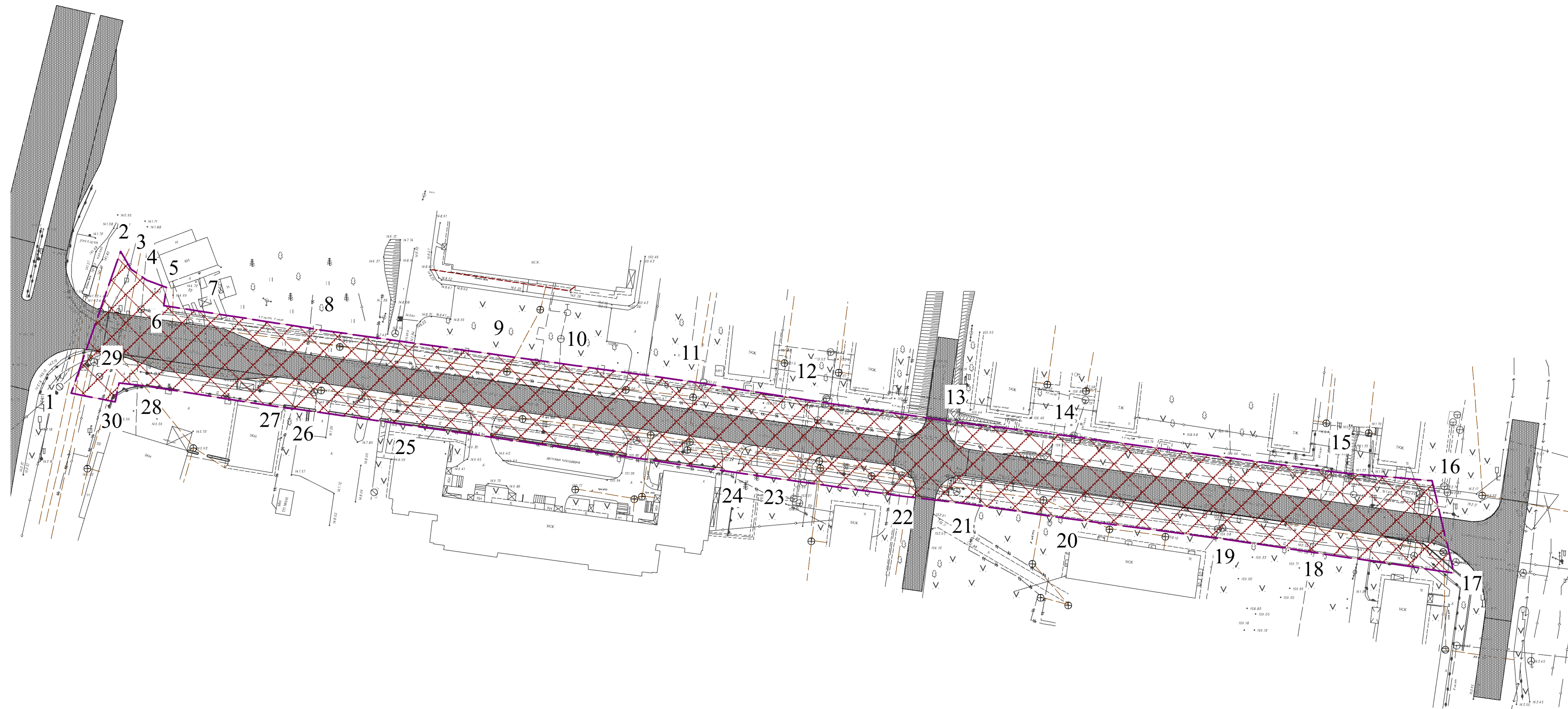



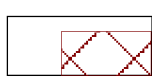
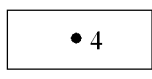
ПРОЕКТ ПЛАНИРОВКИ ТЕРРИТОРИИ УЛИЦЫ НОВОСИБИРСКАЯ ОТ БЕРДСКОГО ШОССЕ (Р-256) ДО УЛ. ПИРОГОВА С ПРОЕКТОМ МЕЖЕВАНИЯ В ЕГО СОСТАВЕ

ЧЕРТЕЖ ГРАНИЦ ЗОН ПЛАНИРУЕМОГО РАЗМЕЩЕНИЯ ЛИНЕЙНЫХ ОБЪЕКТОВ.
 ЧЕРТЕЖ ГРАНИЦ ЗОН ПЛАНИРУЕМОГО РАЗМЕЩЕНИЯ ЛИНЕЙНЫХ ОБЪЕКТОВ, ПОДЛЕЖАЩИХ РЕКОНСТРУКЦИИ В СВЯЗИ С ИЗМЕНЕНИЕМ ИХ МЕСТОПОЛОЖЕНИЯ М 1:1000



УСЛОВНЫЕ ОБОЗНАЧЕНИЯ

ГРАНИЦЫ







-  Границы территории, в отношении которой осуществляется подготовка проекта планировки
-  Граница зон планируемого размещения линейных объектов
-  Номера характерных точек границ зон планируемого размещения линейных объектов

ТРАНСПОРТНАЯ ИНФРАСТРУКТУРА

-  Улично-дорожная сеть

Примечание:

1. Границы зон планируемого размещения линейных объектов, подлежащих реконструкции в связи с изменением их местоположения в границах проектирования отсутствуют.

ПП 39/ПМ 40-2020-3					
Проект планировки территории улицы Новосибирская от Бердского шоссе (Р-256) до ул. Пирогова с проектом межевания в его составе					
Изм.	Кол.уч.	Лист	№доку.	Подп.	Дата
Разработал	Трундаева О.А.				
Проверил	Давыдович Г.В.				
ГАП	Ильина Е.А.				
ГИП	Русских С.А.				
Н. контр.	Бугаков Е.В.				
Утвердил	Мусийчук С.В.				
				Основная часть	
				Стадия	Лист
				ПП	2
				Листов	
				2	
ООО "Герпланпроект"					

Чертеж границ зон планируемого размещения линейных объектов, подлежащих реконструкции в связи с изменением их местоположения М 1:1000