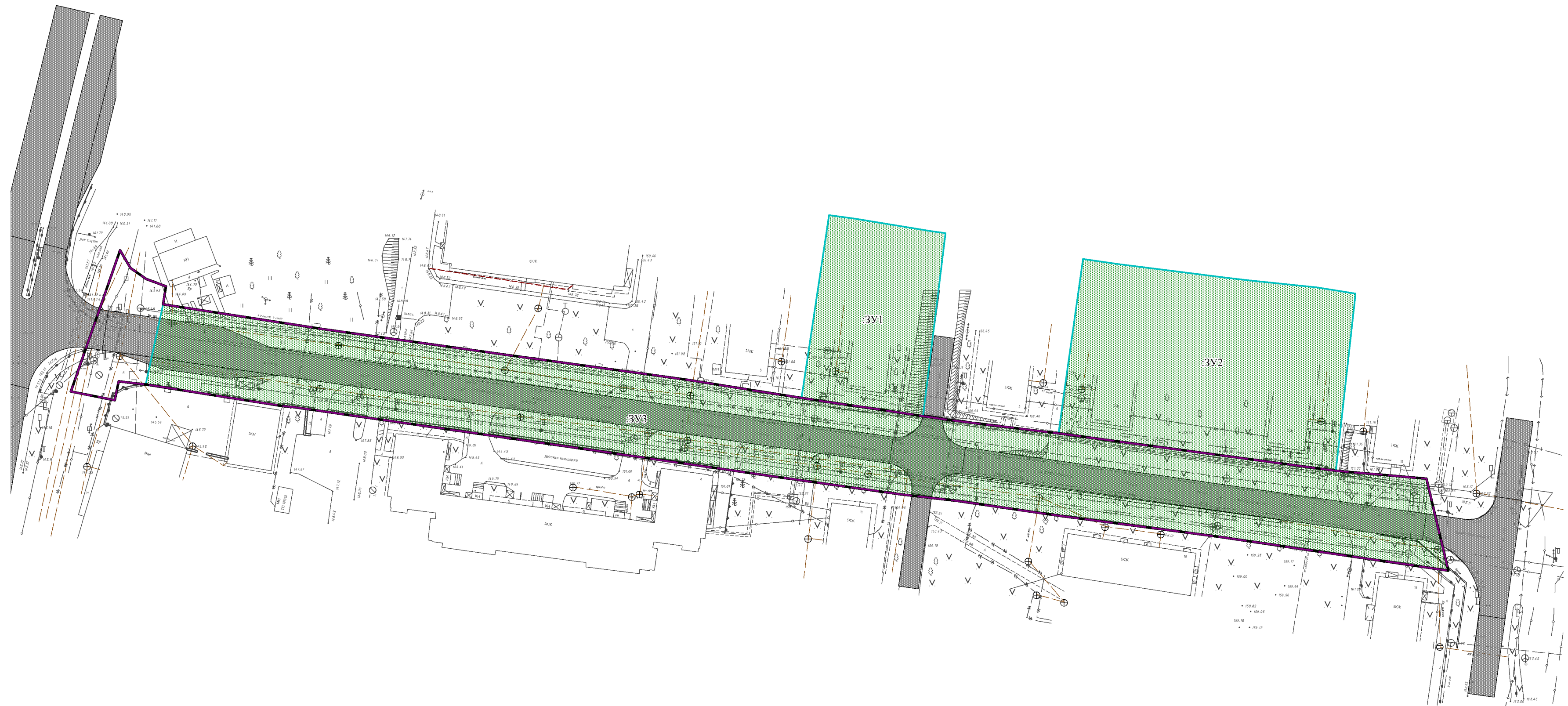






ПРОЕКТ ПЛАНИРОВКИ ТЕРРИТОРИИ УЛИЦЫ НОВОСИБИРСКАЯ ОТ БЕРДСКОГО ШОССЕ (Р-256) ДО УЛ. ПИРОГОВА С ПРОЕКТОМ МЕЖЕВАНИЯ В ЕГО СОСТАВЕ

ЧЕРТЕЖ МЕЖЕВАНИЯ ТЕРРИТОРИИ М 1:1000




УСЛОВНЫЕ ОБОЗНАЧЕНИЯ

ГРАНИЦЫ

-  Границы территории, в отношении которой осуществляется подготовка проекта межевания
-  Границы и номера образуемых земельных участков
-  Красные линии, утвержденные в составе проекта планировки
-  Планируемые элементы планировочной структуры

ОБЪЕКТЫ ТРАНСПОРТНОЙ ИНФРАСТРУКТУРЫ

-  Улично-дорожная сеть

Примечание:

1. Линия отступа от красных линий в целях определения мест допустимого размещения линейного объекта совпадает с красной линией.
2. Границы земельных участков, в отношении которых предполагаются их резервирование и (или) изъятие для государственных или муниципальных нужд в границах проектирования отсутствуют.
3. Границы публичных сервитутов в границах проектирования отсутствуют.
4. Границы существующих элементов планировочной структуры в границах проектирования отсутствуют.

ПП 39/ПМ 40-2020-3					
Проект планировки территории улицы Новосибирская от Бердского шоссе (Р-256) до ул. Пирогова с проектом межевания в его составе					
Изм.	Кол.уч	Лист	№доку.	Подп.	Дата
Разработал	Трундаева О.А.			<i>OT</i>	
Проверил	Давыдович Г.В.			<i>GD</i>	
ГАП	Ильина Е.А.			<i>EA</i>	
ГИП	Русских С.А.			<i>CA</i>	
Н. контр.	Бугаков Е.В.			<i>EB</i>	
Утвердил	Мусийчук С.В.			<i>MS</i>	
				Основная часть	
				Стадия	Лист
				ПМ	1
				Листов	
				1	
Чертеж межевания территории М 1:1000				ООО "Герпланпроект"	